

**PIANO DI CLASSIFICA DEGLI IMMOBILI**  
 L.R. 8 maggio 2009 n. 12, art. 35



ALLEGATO	TITOLO	PRESIDENTE
2.6	INDICE DI SOGGIACENZA DELLA BONIFICA	Silvio Parisi
SCALA		DIRETTORE
1:75000		dot.ssa Helga Fasola
DATA ELABORATO		DIRETTORI
Marzo 2023		dot. Paolo Ambrosio ing. Michele Cattini
GRUPPO DI LAVORO		

Via Oberdan Guglieino, 2 - 37047 San Bonifacio (VR)  
 tel. 045 761611  
 apr@altapianuraveneta.eu - www.altapianuraveneta.eu















Ing. Laura Di Prima  
 Ing. Nadia Dalle Carbonare  
 Ing. Marco Sgarbi  
 Ing. Elisabetta Brun  
 geom. Luca Cocchi  
 geom. Alberto Visentini  
 geom. Fabio Balasso  
 geom. Tiziano Bizzzi

**Consulting S.r.l.**  
 Galleria Milano, 1 - 35139 Padova (PD)  
 tel. 049 796645 - fax 049 485800  
 info@consulting.it - www.consulting.it

Ing. Alvinia Flume  
 Ing. Gianluca Lazzaro  
 dott. Pietro Fontan

COMMESSA N.	FILE	
50576	N:\COMESSE\CG_49\50576_7\FICELABORATI\CONSEGNE\2.6 indice di soggiacenza della bonifica.pdf	
0	03/2023	PRIMA EMISSIONE
REV. N.	DATA	MOTIVO DELLA REVISIONE
		A. Flume P. Ambrosio VERIFICATO APPROVATO

**LEGENDA**

-  Comuni
-  Perimetro consortile
-  Corsi d'acqua principali
- Canali consortili**
-  Rete di bonifica
-  Rete promiscua
- Altro reticolo** (forestali, privati)
- 
- Bacini di bonifica**
-  Bacini di bonifica
- Indice di soggiacenza della bonifica**
-  0.25
-  0.5 e 0.575
-  0.75
-  0.882
-  1
-  1.15
-  1.3

