


**PIANO DI CLASSIFICA DEGLI IMMOBILI**  
 L.R. 8 maggio 2009 n. 12, art. 35













ALLEGATO	TITOLO	PRESIDENTE
2.9	<b>PERIMETRO DI CONTRIBUZIONE DELL'IRRIGAZIONE</b>	Silvio Parisi
SCALA		DIRETTORE
1:75000		dot.ssa Helga Fasolin
DATA ELABORATO		DIRETTORI:
Marzo 2023		dot. Paolo Ambrosio ing. Michele Cattini
GRUPPO DI LAVORO		ing. Laura Di Prima ing. Nadia Ciale Carbonaro di Marco Scarpino ing. Elisabetta Brun geom. Luca Cocchiatti geom. Alberto Visentin geom. Fabio Balzano geom. Tiziano Bilizzi

Via Oberdan Guglielmo, 2 - 37047 San Bonifacio (VR)  
 tel. 045 7616111  
 apr@altapianuraveneta.eu - www.altapianuraveneta.eu


**AConsulting S.r.l.**  
 Galleria Milano, 1 - 35139 Padova (PD)  
 tel. 049 7966465 - fax 049 485800  
 info@aconconsulting.it - www.aconconsulting.it

COMMESSA N.	FILE	
50576	N:\COMESSE\CGA_APP\50576_79\CLABORATI\CONTRIBUZIONI\5. Perimetro di contribuzione dell'irrigazione.pdf	
0	03/2023	PRIMA EMISSIONE
REV. N.	DATA	MOTIVO DELLA REVISIONE
		A. Flume P. Ambrosio VERIFICATO APPROVATO

**LEGENDA**

-  Comuni
-  Perimetro consortile
-  Corsi d'acqua principali
-  Canali consortili
-  Rete promiscua
-  Rete di irrigazione
-  Reticolo LEB
-  Perimetro di contribuzione di irrigazione
-  Altre aree
-  Aree fuori comprensorio - attingimenti

