



PIANO GENERALE DI BONIFICA E DI TUTELA DEL TERRITORIO
L.R. 12/2009 ART. 23
D.G.R. 102/2010

ELABORATO N.
6

TITOLO
Schede di sintesi del sistema di bonifica

SCALA

CODICE DOCUMENTO
0671SP06

FILE
0671SP06_00.PDF

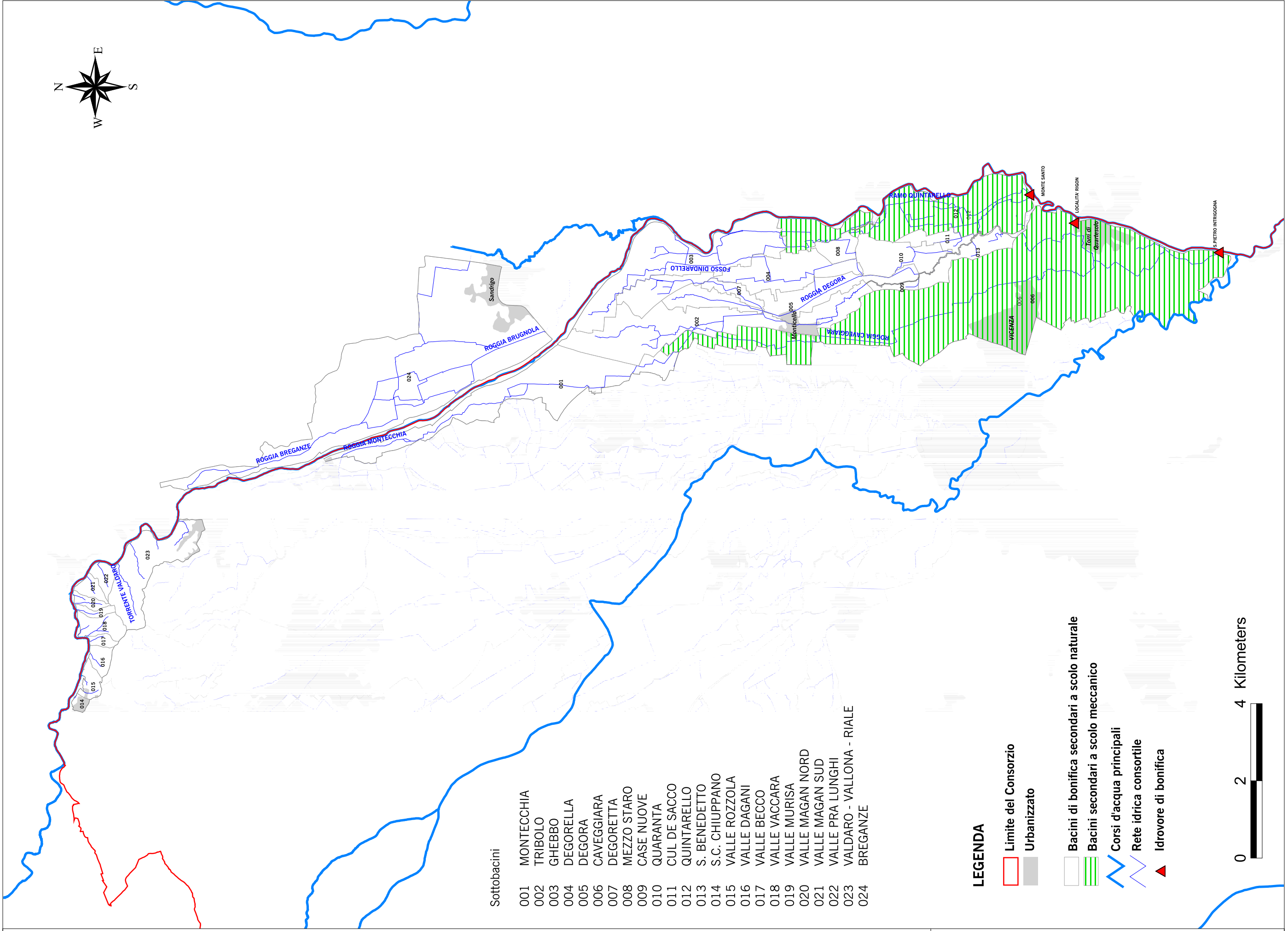
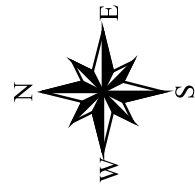
PROGETTAZIONE:
CONSORZIO DI BONIFICA ALTA PIANURA VENETA
Sede legale
 Via G. Oberdan, 2 37047 San Bonifacio (VR)
Uffici operativi
 Via G. Oberdan, 2 37047 San Bonifacio (VR)
 Via Rasa, 9 36016 Thiene (VI)
 Via Circonvallazione, 2 36040 Sossano (VI)

Dott. Ing. Gianfranco Battistello
 Geom. Imerio Borriero
 Dott. Ing. Mascia Gaino
 Dott. Ing. Laura Di Prima
 Dott. Ing. Silvia Tizian
 Dott. Ing. Luca Pernigotto
 Dott. Francesca Anzio
 Geom. Alfredo Salerno

IL PRESIDENTE
Cav. Uff. Antonio Nani

SERVICE TECNICO:
 **BETA studio**
 BETA Studio s.r.l.
 via Guido Rossa 29/A 35020
 Ponte S. Nicolò (Padova) ITALIA
 Tel. + 39 049 8961120
 Fax +39 049 8961090
 info@betastudio.it
 www.betastudio.it

REV.	DATA	MOTIVO	REDATTO	VERIFICATO	APPROVATO
0	31.07.2011	PRIMA EMISSIONE	ing. M. Righetto	dott.ssa M. Segato	ing. M. Coccato



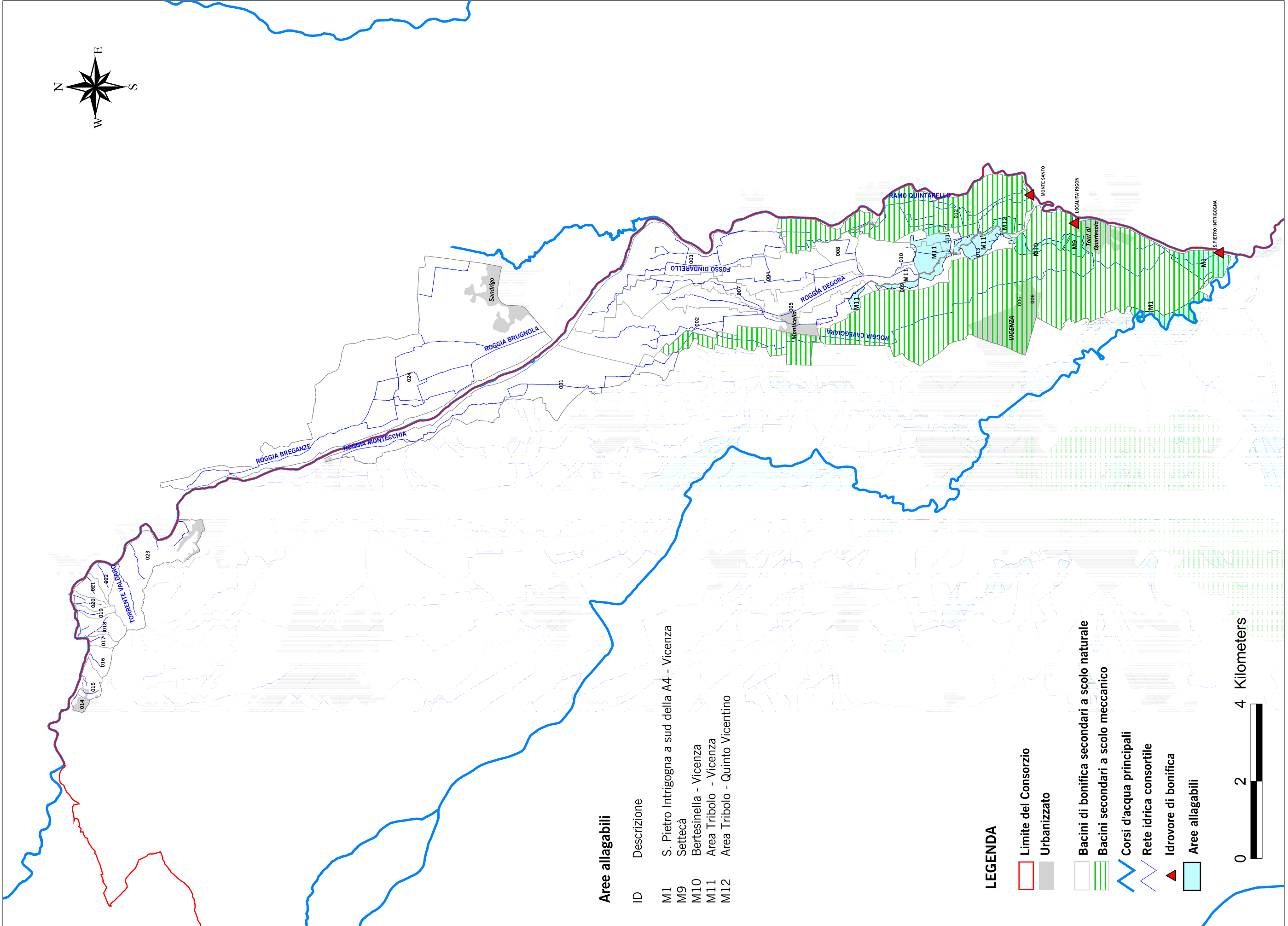
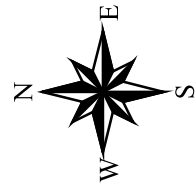
Sottobacini

- 001 MONTECCHIA
- 002 TRIBOLO
- 003 GHEBBO
- 004 DEGORELLA
- 005 DEGORA
- 006 CAVEGGIARA
- 007 DEGORETTA
- 008 MEZZO STARO
- 009 CASE NUOVE
- 010 QUARANTA
- 011 CUL DE SACCO
- 012 QUINTARELLO
- 013 S. BENEDETTO
- 014 S.C. CHIUPPANO
- 015 VALLE ROZZOLA
- 016 VALLE DAGANI
- 017 VALLE BECCO
- 018 VALLE VACCARA
- 019 VALLE MURISA
- 020 VALLE MAGAN NORD
- 021 VALLE MAGAN SUD
- 022 VALLE PRA LUNGH
- 023 VALDARO - VALLONA - RIALE
- 024 BREGANZE

LEGENDA

- Limite del Consorzio
- Urbanizzato
- Bacini di bonifica secondari a scolo naturale
- Bacini secondari a scolo meccanico
- Corsi d'acqua principali
- Rete idrica consortile
- Idrovoce di bonifica



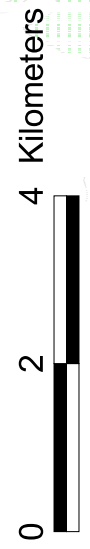


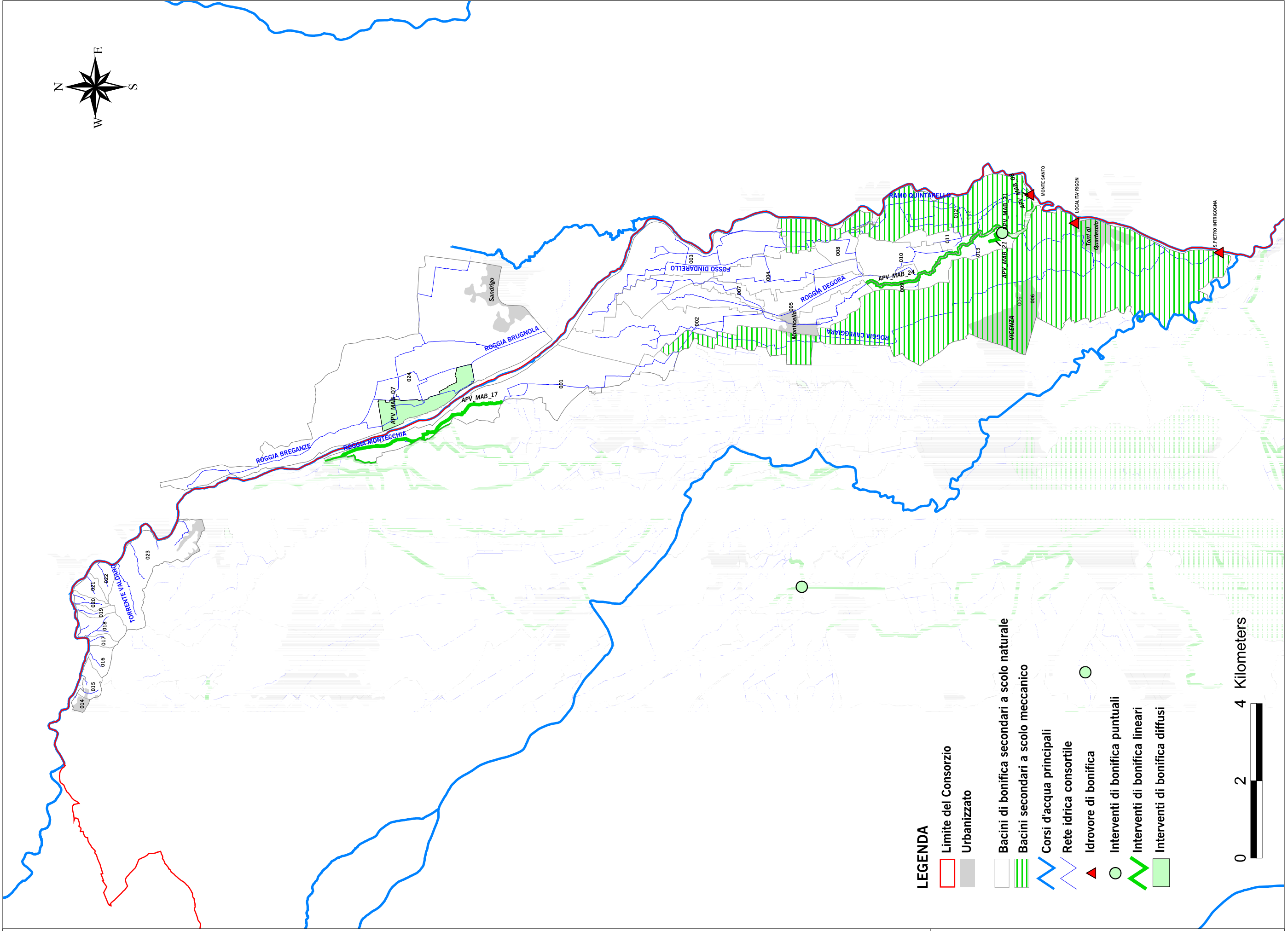
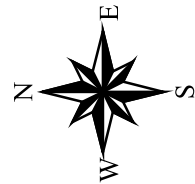
Aree allagabili

ID	Descrizione
M1	S. Pietro Intrigogna a sud della A4 - Vicenza
M9	Settecà
M10	Bertesinella - Vicenza
M11	Area Tribolo - Vicenza
M12	Area Tribolo - Quinto Vicentino





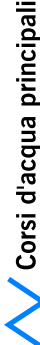

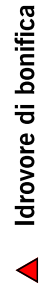



LEGENDA

- ▬ Limite del Consorzio
- Urbanizzato
- Bacini di bonifica secondari a scolo naturale
- Bacini secondari a scolo meccanico
- ▬ Corsi d'acqua principali
- ▬ Rete idrica consortile
- ▲ Idrovere di bonifica
- Aree allagabili

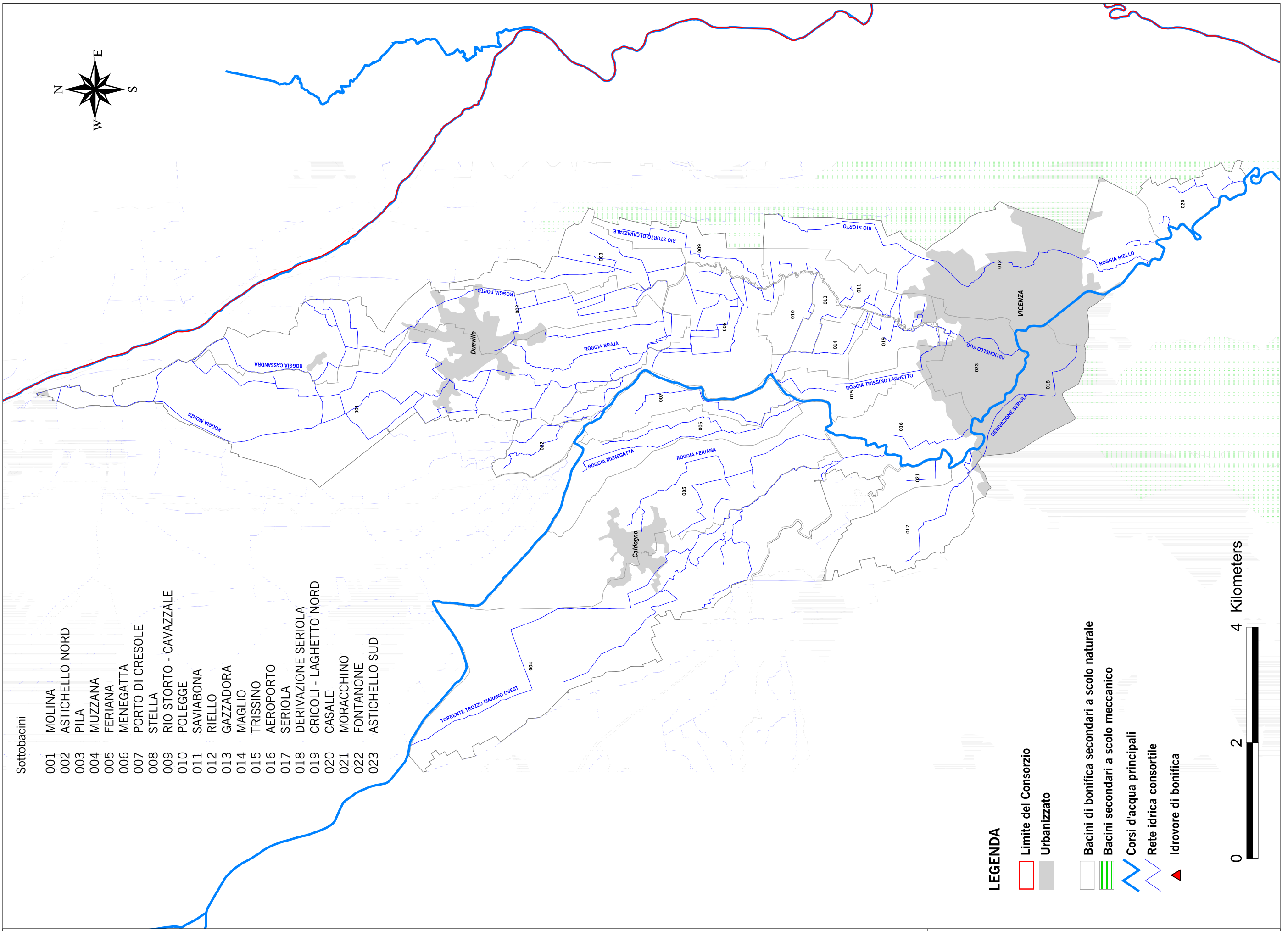




LEGENDA

-  Limite del Consorzio
-  Urbanizzato
-  Bacini di bonifica secondari a scolo naturale
-  Bacini secondari a scolo meccanico
-  Corsi d'acqua principali
-  Rete idrica consortile
-  Idrovoce di bonifica
-  Interventi di bonifica puntuali
-  Interventi di bonifica lineari
-  Interventi di bonifica diffusi





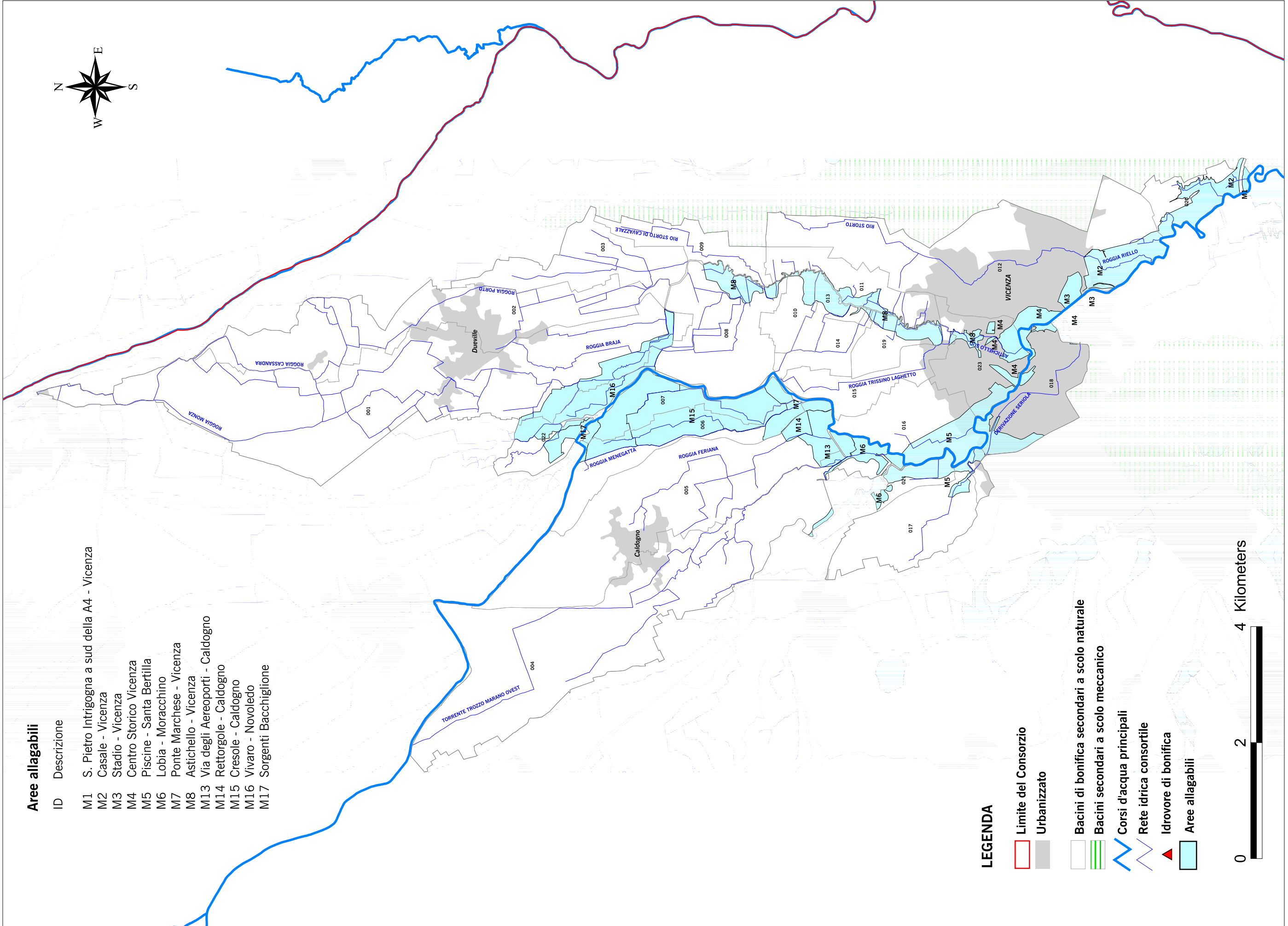
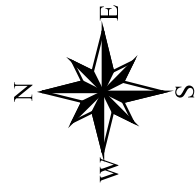
Sottobacini

- 001 MOLINA
- 002 ASTICHELLO NORD
- 003 PILA
- 004 MUZZANA
- 005 FERIANA
- 006 MENEGATTA
- 007 PORTO DI CRESOLE
- 008 STELLA
- 009 RIO STORTO - CAVAZZALE
- 010 POLEGGE
- 011 SAVIABONA
- 012 RIELLO
- 013 GAZZADORA
- 014 MAGLIO
- 015 TRISSINO
- 016 AEROPORTO
- 017 SERIOLA
- 018 DERIVAZIONE SERIOLA
- 019 CRICOLI - LAGHETTO NORD
- 020 CASALE
- 021 MORACCHINO
- 022 FONTANONE
- 023 ASTICHELLO SUD

LEGENDA

- Limite del Consorzio
- Urbanizzato
- Bacini di bonifica secondari a scolo naturale
- Bacini secondari a scolo meccanico
- Corsi d'acqua principali
- Rete idrica consortile
- ▲ Idrovoce di bonifica





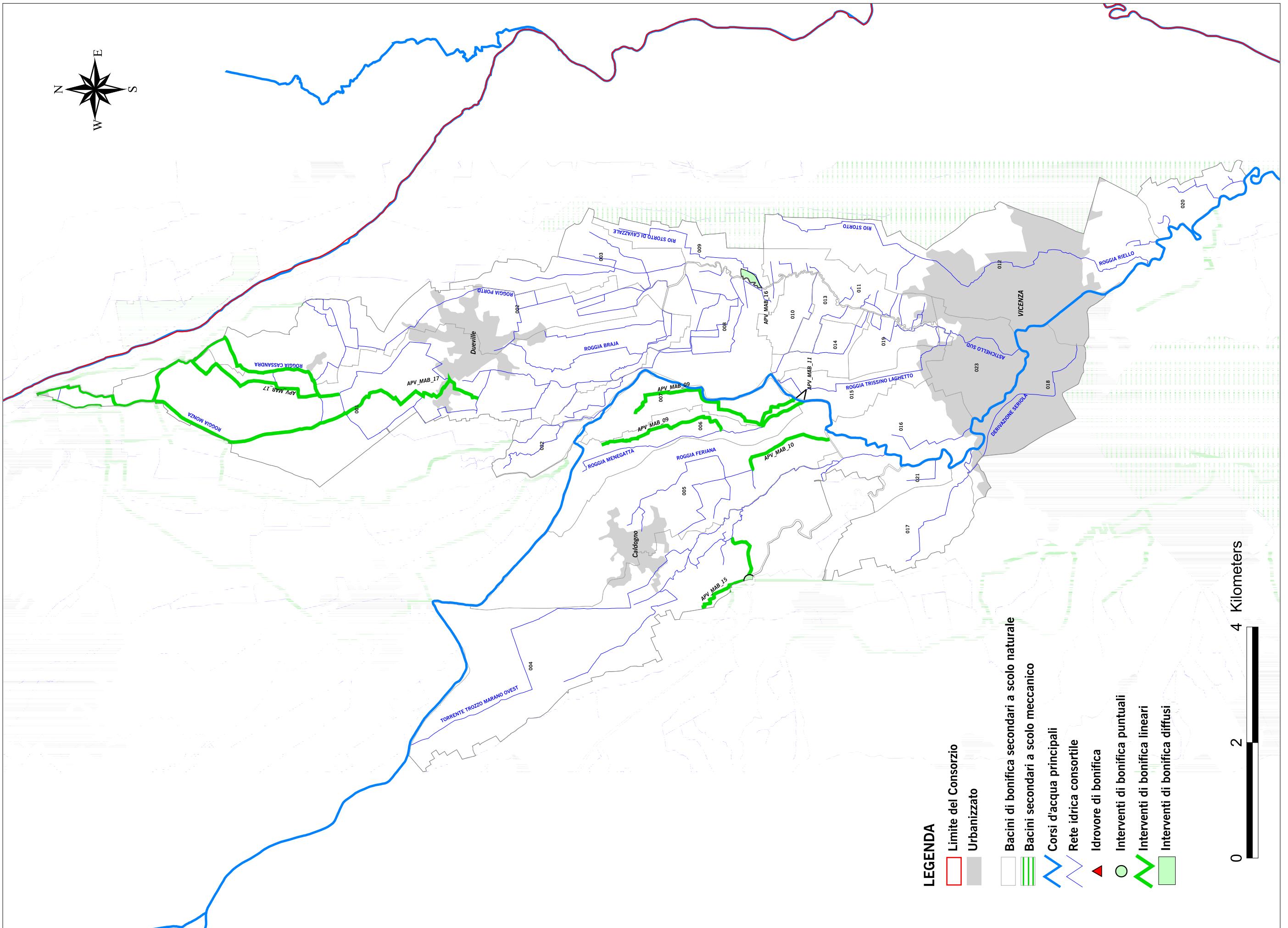
Aree allagabili

ID	Descrizione
M1	S. Pietro Intrigogna a sud della A4 - Vicenza
M2	Casale - Vicenza
M3	Stadio - Vicenza
M4	Centro Storico Vicenza
M5	Piscine - Santa Bertilla
M6	Lobia - Moracchino
M7	Ponte Marchese - Vicenza
M8	Astichello - Vicenza
M13	Via degli Aeroporti - Caldogno
M14	Rettole - Caldogno
M15	Cresole - Caldogno
M16	Vivaro - Novoledo
M17	Sorgenti Bacchiglione

LEGENDA

- Limite del Consorzio
- Urbanizzato
- Bacini di bonifica secondari a scolo naturale
- Bacini secondari a scolo meccanico
- Corsi d'acqua principali
- Rete idrica consortile
- Idrore di bonifica
- Aree allagabili





LEGENDA

▭ Limite del Consorzio

▭ Urbanizzato

▭ Bacini di bonifica secondari a scolo naturale

▭ Bacini secondari a scolo meccanico

▬ Corsi d'acqua principali

▬ Rete idrica consortile

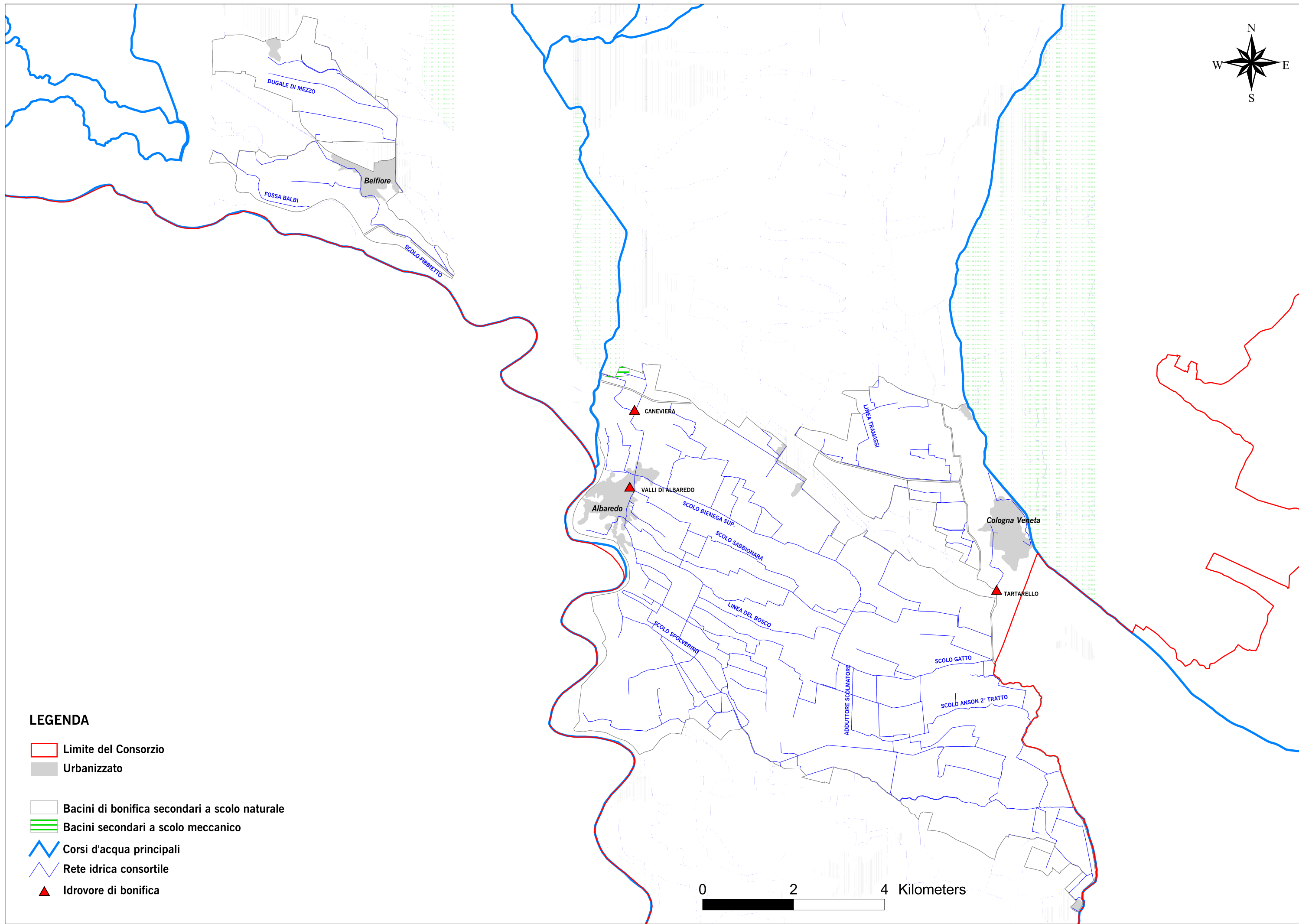

▲ Idrovoce di bonifica

○ Interventi di bonifica puntuali








▬ Interventi di bonifica lineari

▭ Interventi di bonifica diffusi






LEGENDA

-  Limite del Consorzio
-  Urbanizzato
-  Bacini di bonifica secondari a scolo naturale
-  Bacini secondari a scolo meccanico
-  Corsi d'acqua principali
-  Rete idrica consortile
-  Idrovore di bonifica













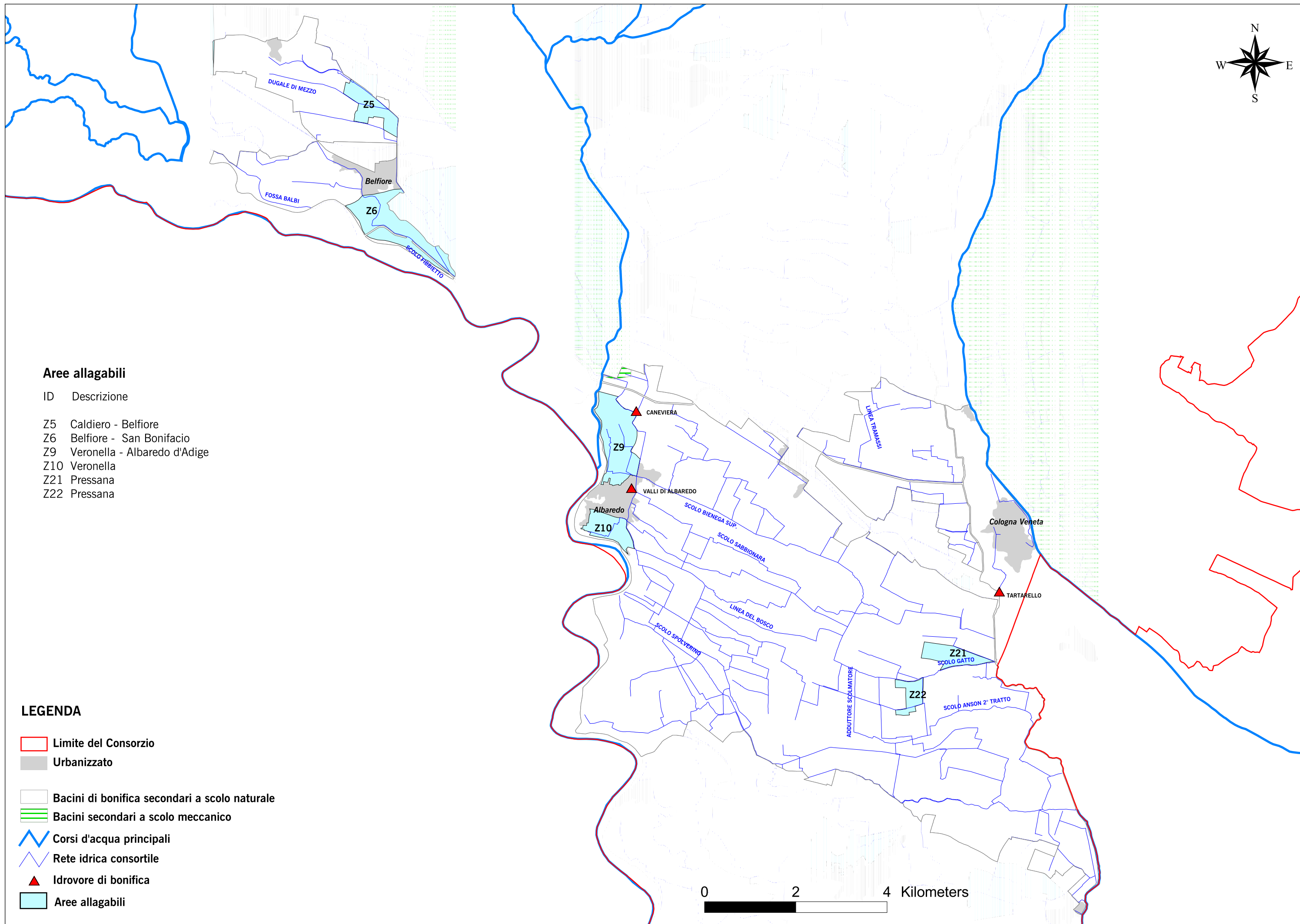
Aree allagabili

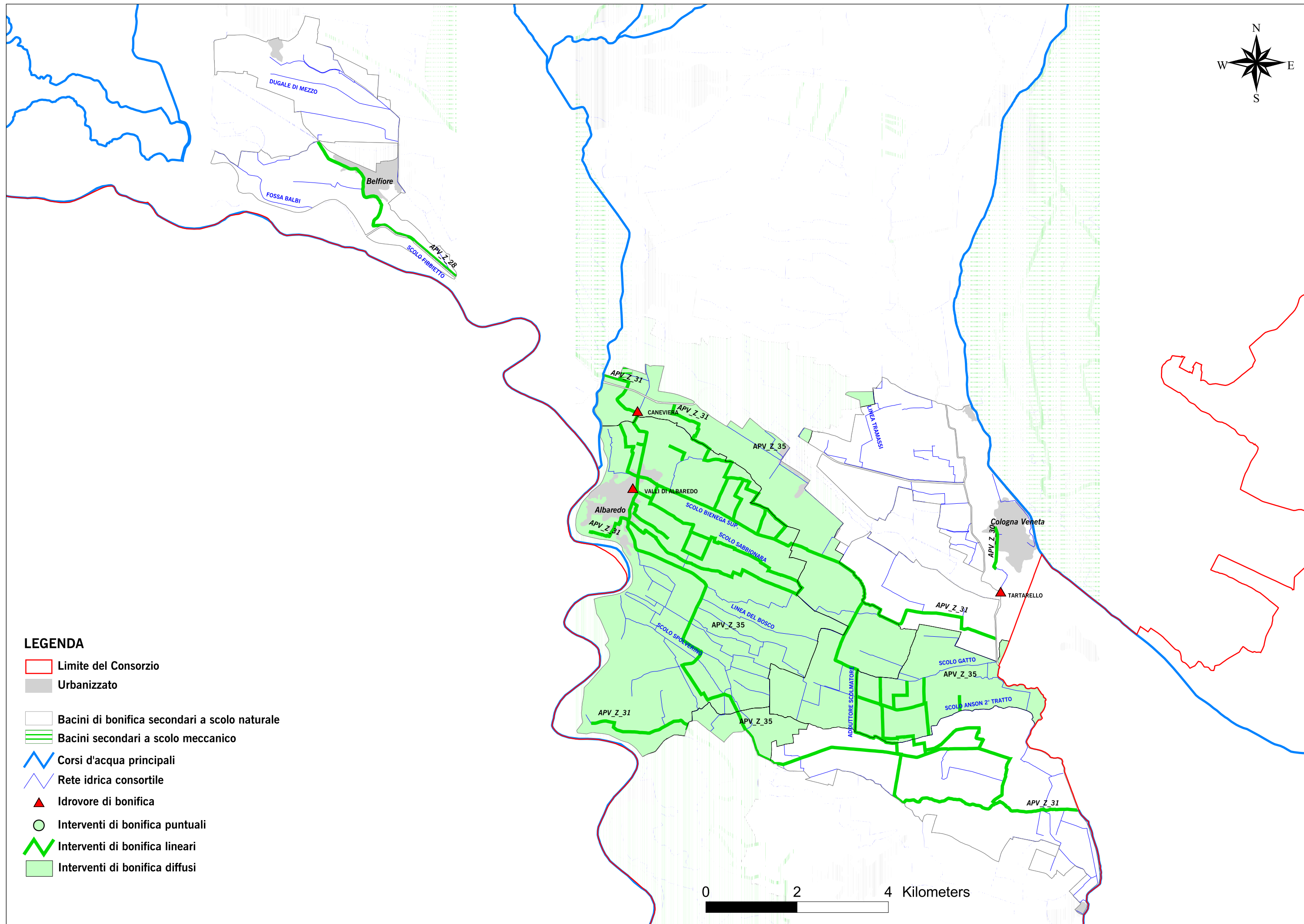

ID	Descrizione
Z5	Caldiero - Belfiore
Z6	Belfiore - San Bonifacio
Z9	Veronella - Albaredo d'Adige
Z10	Veronella
Z21	Pressana
Z22	Pressana

LEGENDA











-  Limite del Consorzio
-  Urbanizzato
-  Bacini di bonifica secondari a scolo naturale
-  Bacini secondari a scolo meccanico
-  Corsi d'acqua principali
-  Rete idrica consortile
-  Idrovore di bonifica
-  Aree allagabili

0 2 4 Kilometers

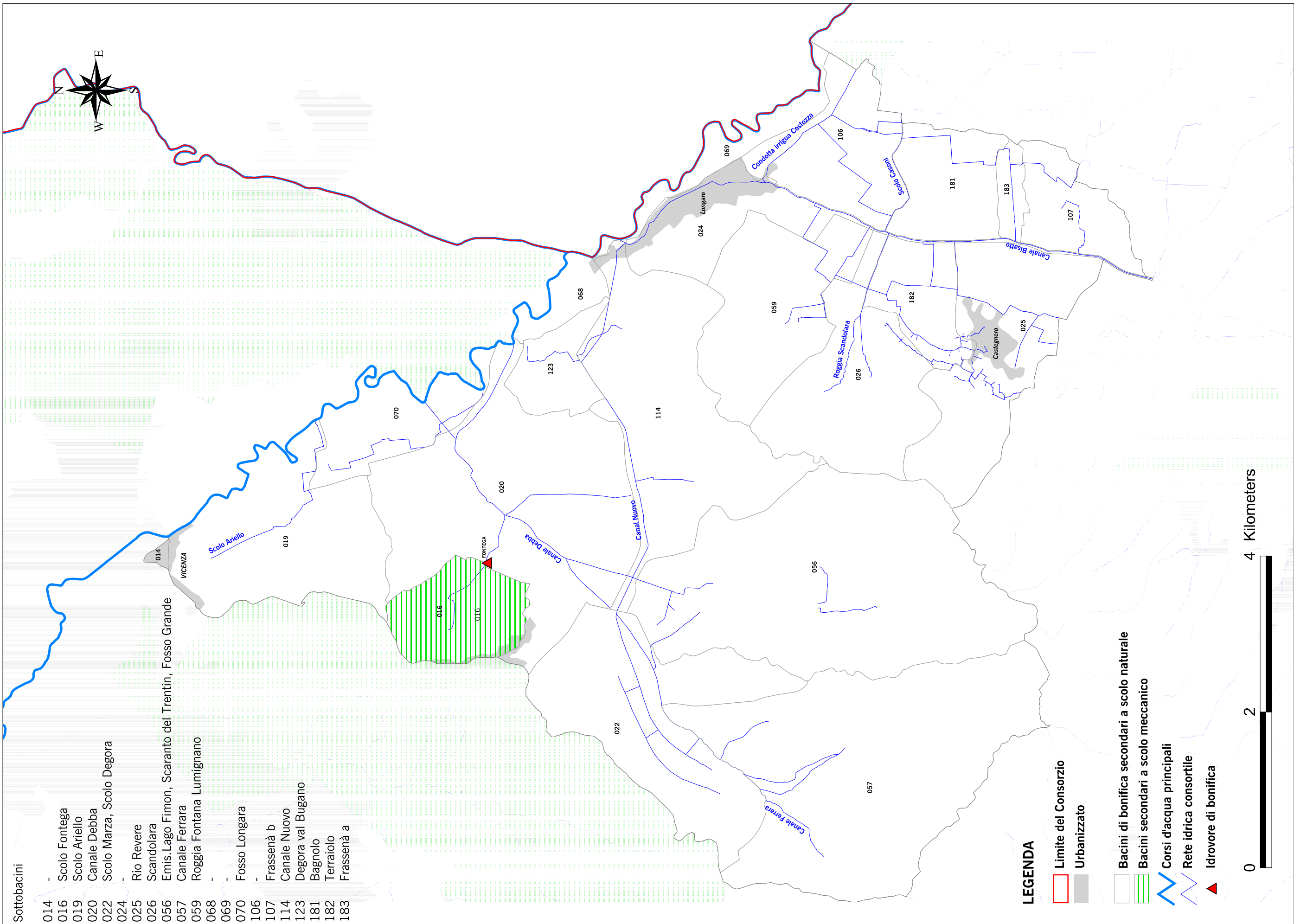




LEGENDA

-  Limite del Consorzio
-  Urbanizzato
-  Bacini di bonifica secondari a scolo naturale
-  Bacini secondari a scolo meccanico
-  Corsi d'acqua principali
-  Rete idrica consortile
-  Idrovore di bonifica
-  Interventi di bonifica puntuali
-  Interventi di bonifica lineari
-  Interventi di bonifica diffusi

0 2 4 Kilometers

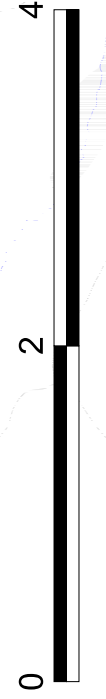


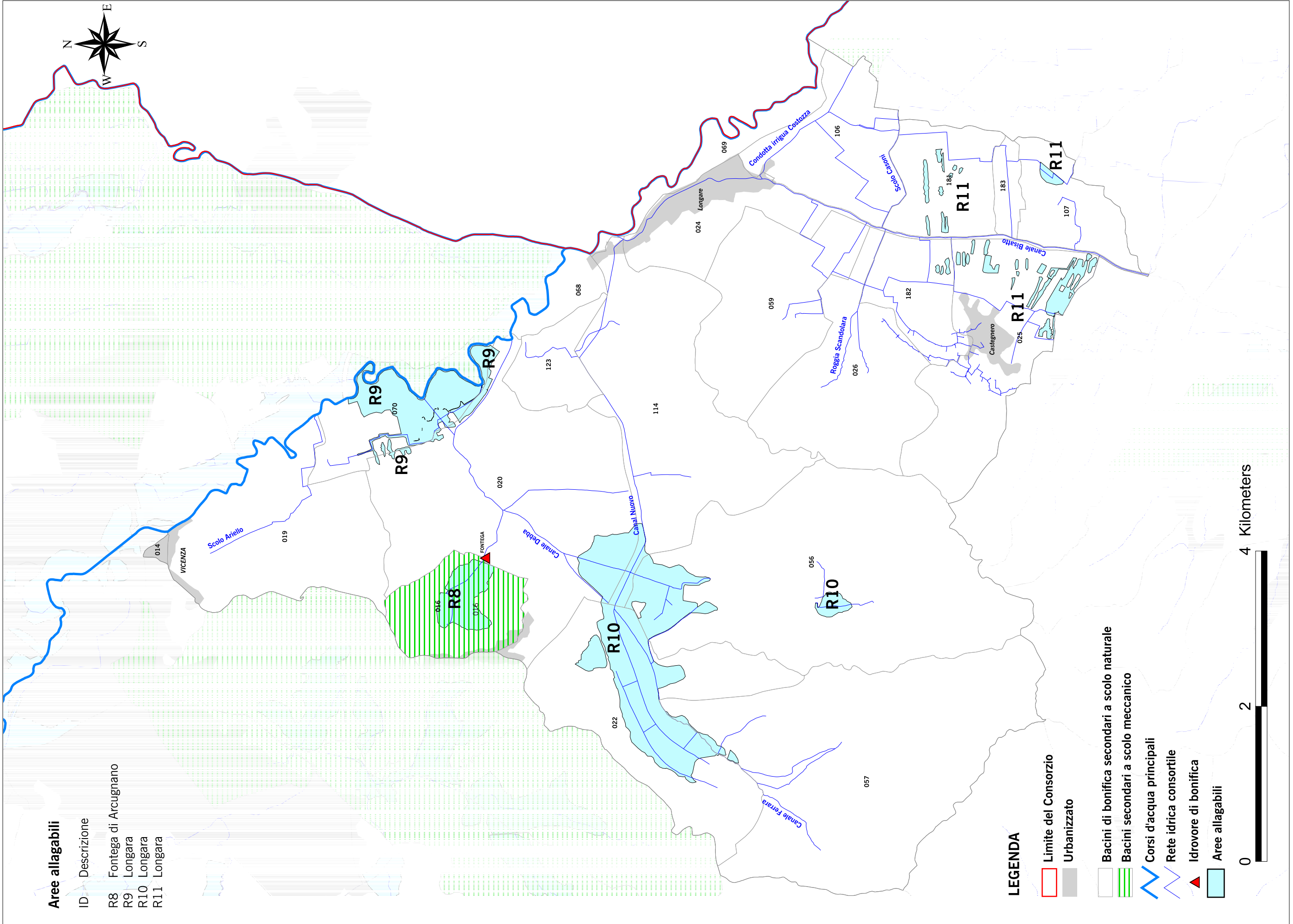
Sottobacini

- 014 - Scolo Fontega
- 016 - Scolo Ariello
- 019 - Canale Deba
- 020 - Scolo Marza, Scolo Degora
- 022 - Rio Revere
- 024 - Scandola
- 025 - Emis.Lago Fimon, Scaranto del Trentin, Fosso Grande
- 026 - Canale Ferrara
- 056 - Roggia Fontana Lumignano
- 057 - Fosso Longara
- 059 - Frassenà b
- 068 - Canale Nuovo
- 069 - Degora val Bugano
- 070 - Bagnolo
- 106 - Terraiole
- 107 - Frassenà a
- 114
- 123
- 181
- 182
- 183

LEGENDA

- Limite del Consorzio
- Urbanizzato
- Bacini di bonifica secondari a scolo naturale
- Bacini secondari a scolo meccanico
- ~ Corsi d'acqua principali
- ~ Rete idrica consortile
- ▲ Idrovere di bonifica





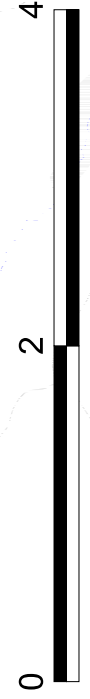
Aree allagabili

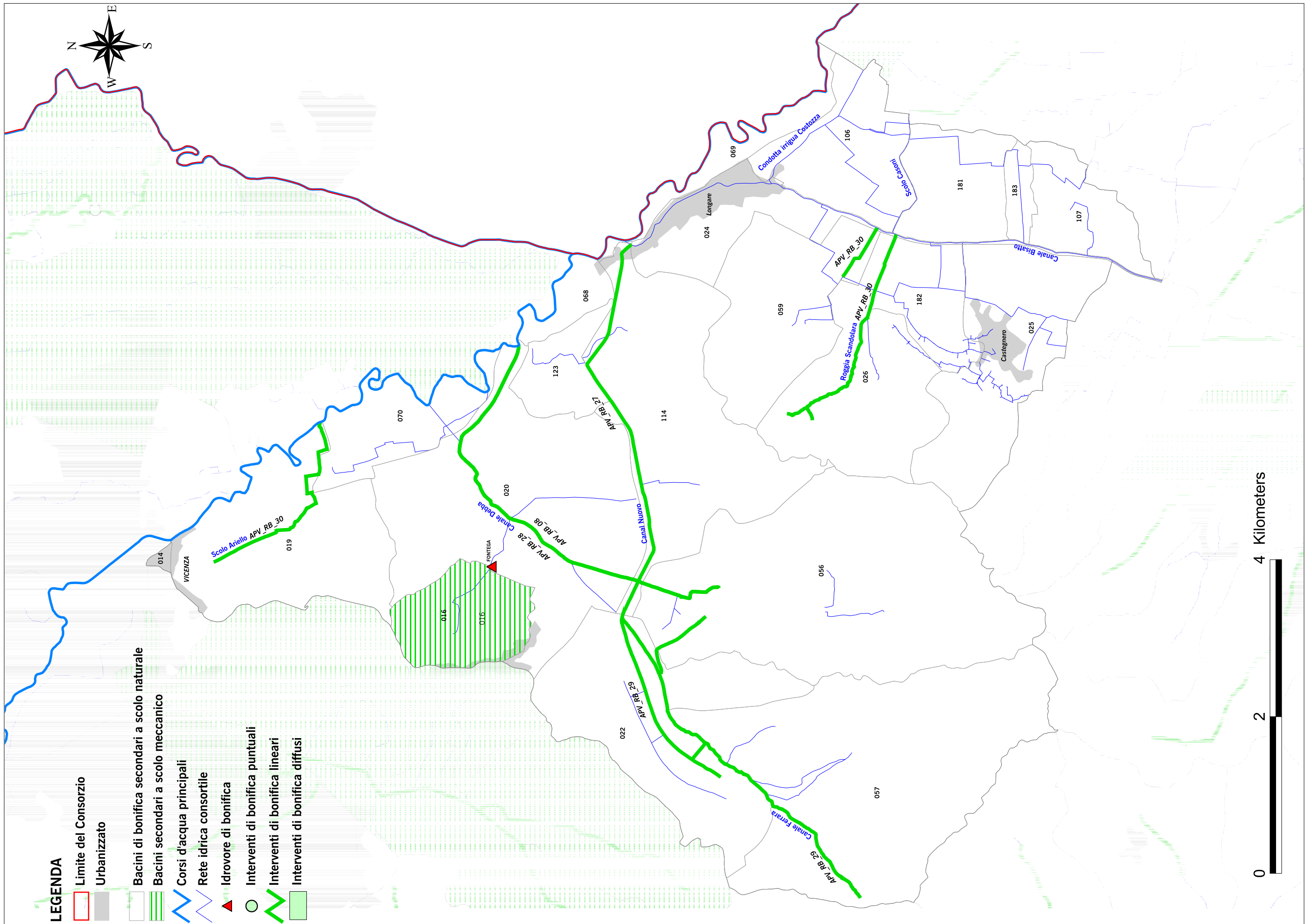
ID Descrizione

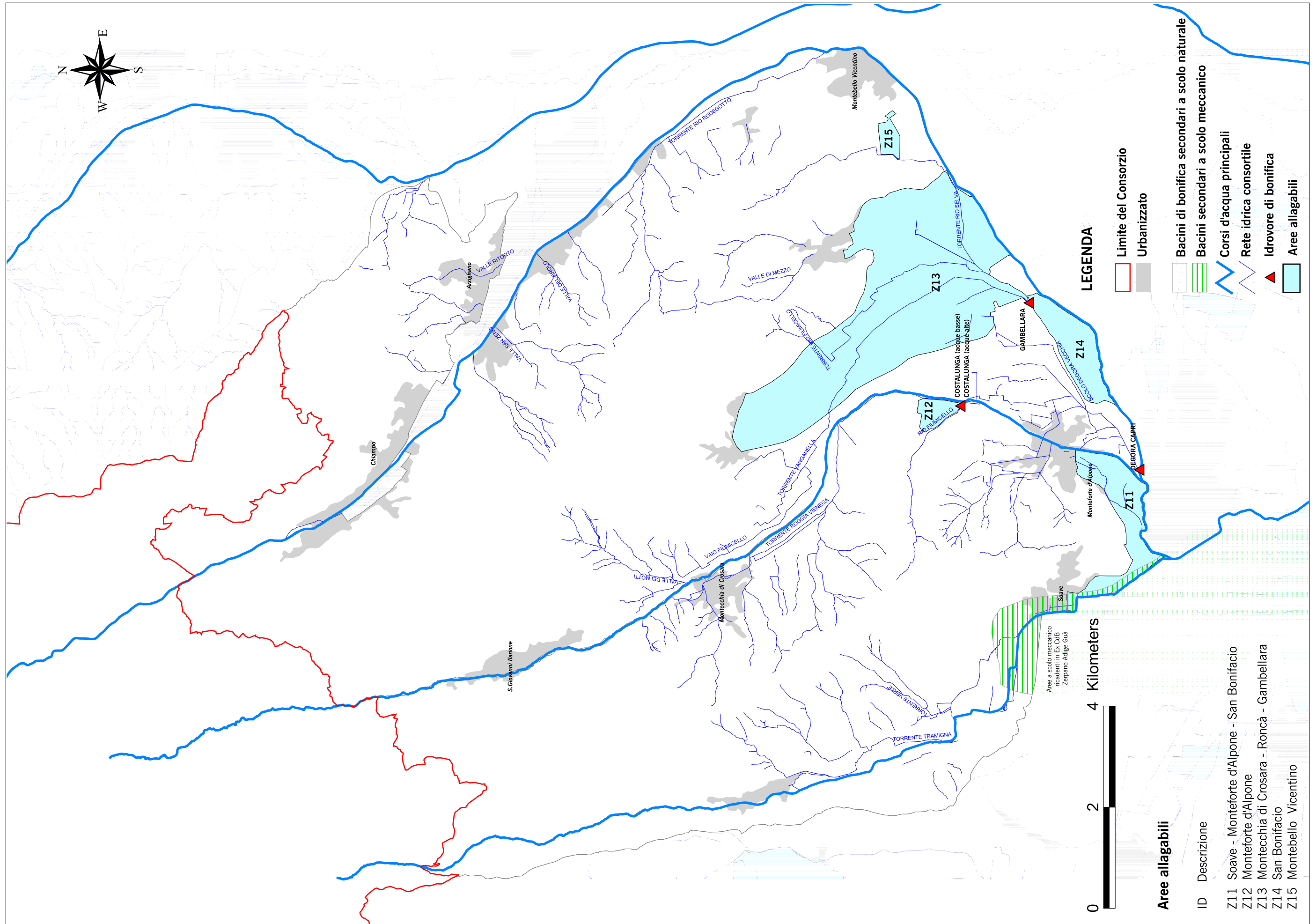
- R8 Fontega di Arcugnano
- R9 Longara
- R10 Longara
- R11 Longara

LEGENDA

- Limite del Consorzio
- Urbanizzato
- Bacini di bonifica secondari a scolo naturale
- Bacini secondari a scolo meccanico
- Corsi d'acqua principali
- Rete idrica consortile
- ▲ Idrovoce di bonifica
- Aree allagabili







Cartografia di inquadramento del sistema di bonifica - Criticità idrauliche

BACINO DI BONIFICA: Chiampo Alpone

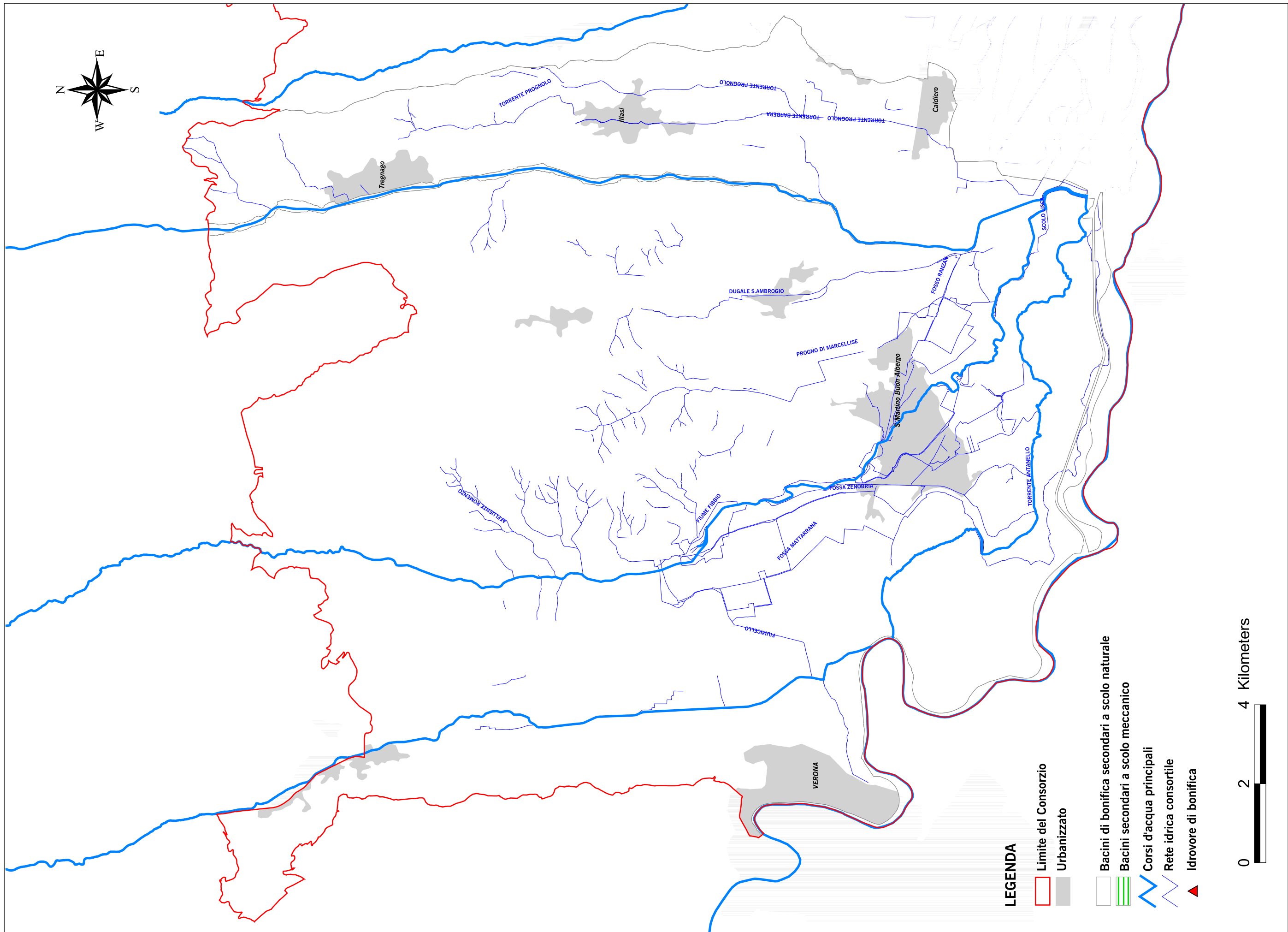


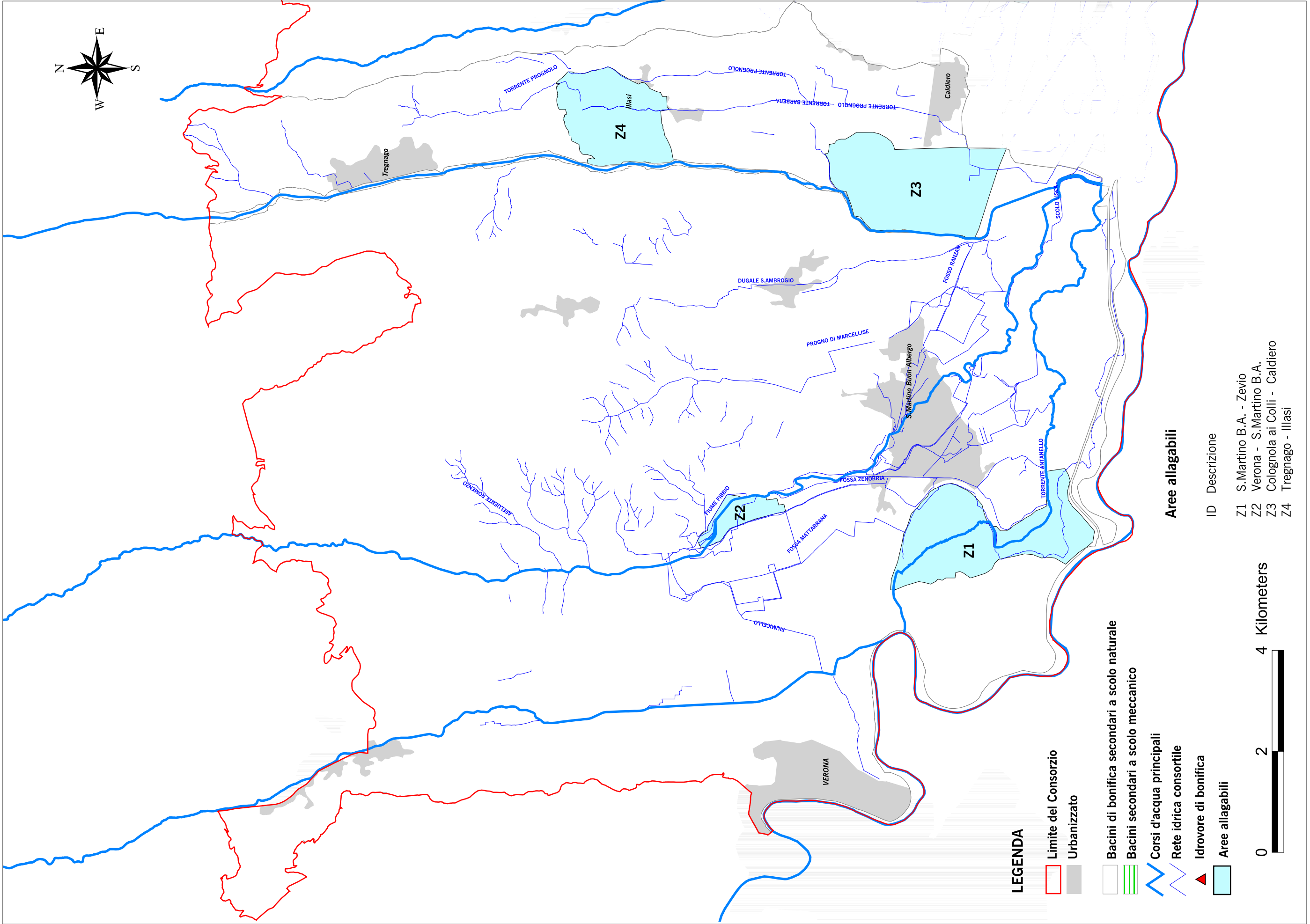
Aree allagabili

ID	Descrizione
Z11	Soave - Monteforte d'Alpone - San Bonifacio
Z12	Monteforte d'Alpone
Z13	Montecchia di Crosara - Roncà - Gambellara
Z14	San Bonifacio
Z15	Montebello Vicentino

LEGENDA

- Limite del Consorzio
- Urbanizzato
- Bacini di bonifica secondari a scolo naturale
- Bacini secondari a scolo meccanico
- ~ Corsi d'acqua principali
- ~ Rete idrica consortile
- ▲ Idrovere di bonifica
- Aree allagabili





Cartografia di inquadramento del sistema di bonifica - Criticità idrauliche

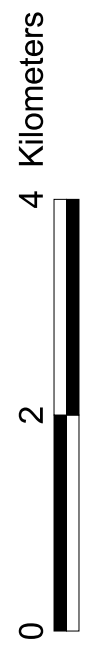
BACINO DI BONIFICA: Fibbio Illasi

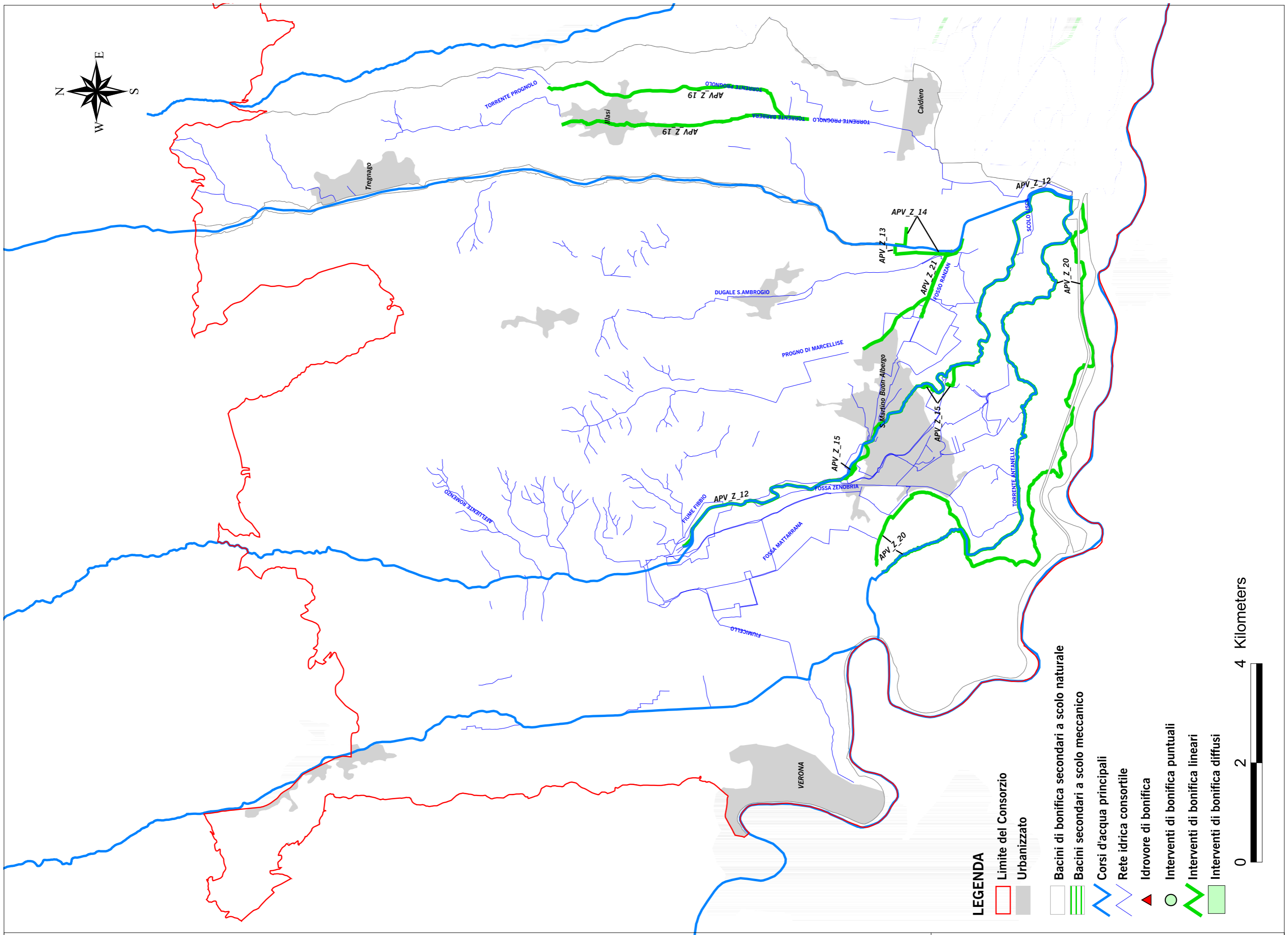
LEGENDA

- Limite del Consorzio
- Urbanizzato
- Bacini di bonifica secondari a scolo naturale
- Bacini secondari a scolo meccanico
- Corsi d'acqua principali
- Rete idrica consortile
- Idrovoce di bonifica
- Aree allagabili

Aree allagabili

ID	Descrizione
Z1	S. Martino B.A. - Zevio
Z2	Verona - S. Martino B.A.
Z3	Colognola ai Colli - Caldiero
Z4	Tregnago - Illasi



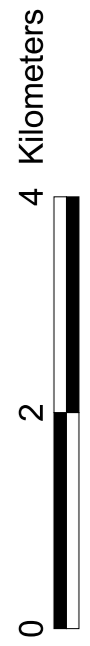


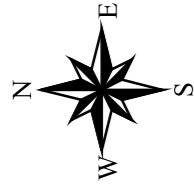
Cartografia di inquadramento del sistema di bonifica - Progetti per la bonifica del territorio

BACINO DI BONIFICA: Fibbio Illasi

LEGENDA

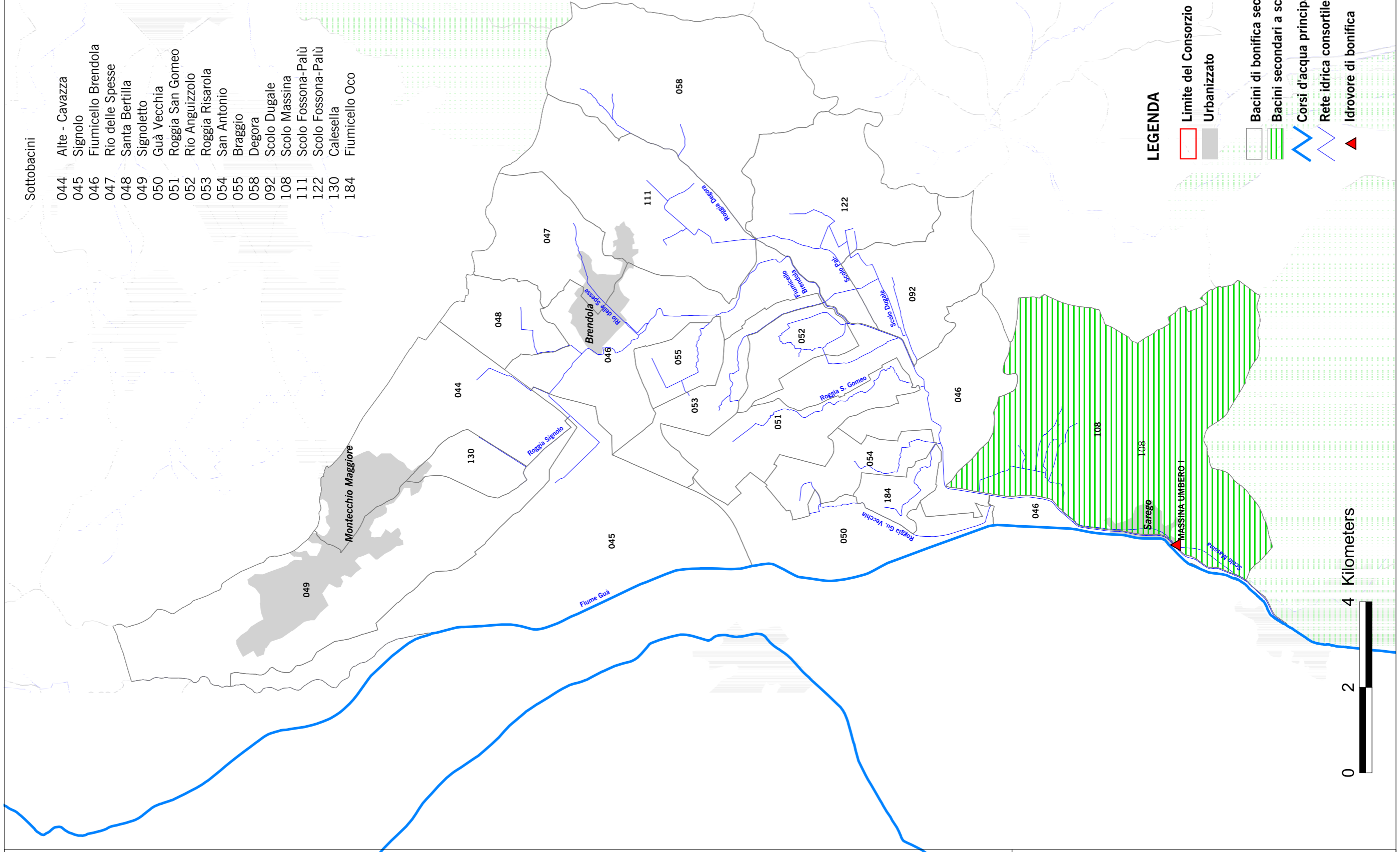
- Limite del Consorzio
- Urbanizzato
- Bacini di bonifica secondari a scolo naturale
- Bacini secondari a scolo meccanico
- Corsi d'acqua principali
- Rete idrica consortile
- Idrovoce di bonifica
- Interventi di bonifica puntuali
- Interventi di bonifica lineari
- Interventi di bonifica diffusi





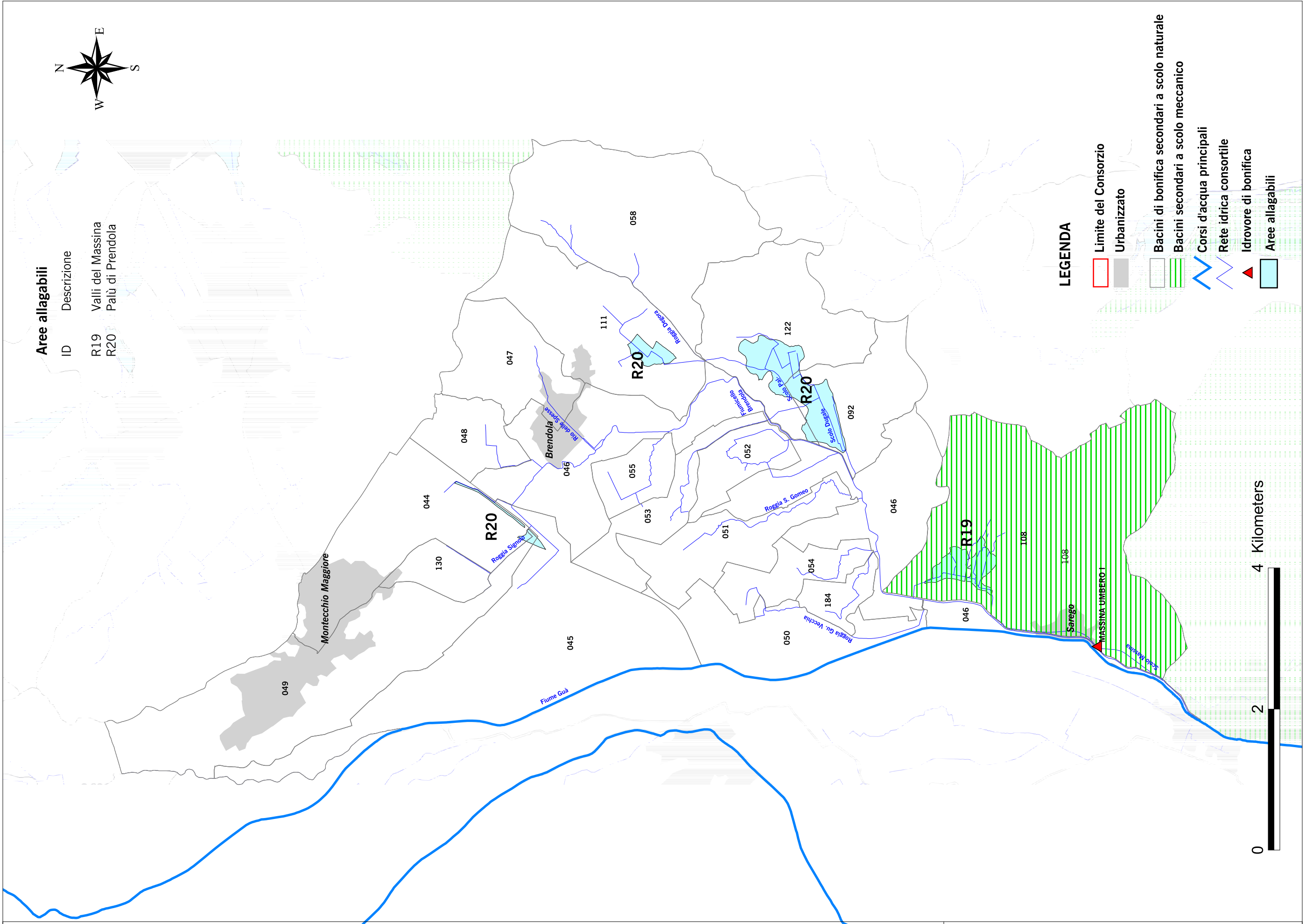
Sottobacini

- 044 Alte - Cavazza
- 045 Signolo
- 046 Fiumicello Brendola
- 047 Rio delle Spesse
- 048 Santa Bertilla
- 049 Signoletto
- 050 Guà Vecchia
- 051 Roggia San Gomeo
- 052 Rio Anguizzolo
- 053 Roggia Risarola
- 054 San Antonio
- 055 Braggio
- 058 Degora
- 092 Scolo Dugale
- 108 Scolo Massina
- 111 Scolo Fossona-Palù
- 122 Scolo Fossona-Palù
- 130 Calesella
- 184 Fiumicello Oco



LEGENDA

- Limite del Consorzio
- Urbanizzato
- Bacini di bonifica secondari a scolo naturale
- Bacini secondari a scolo meccanico
- Corsi d'acqua principali
- Rete idrica consortile
- Idrovoce di bonifica



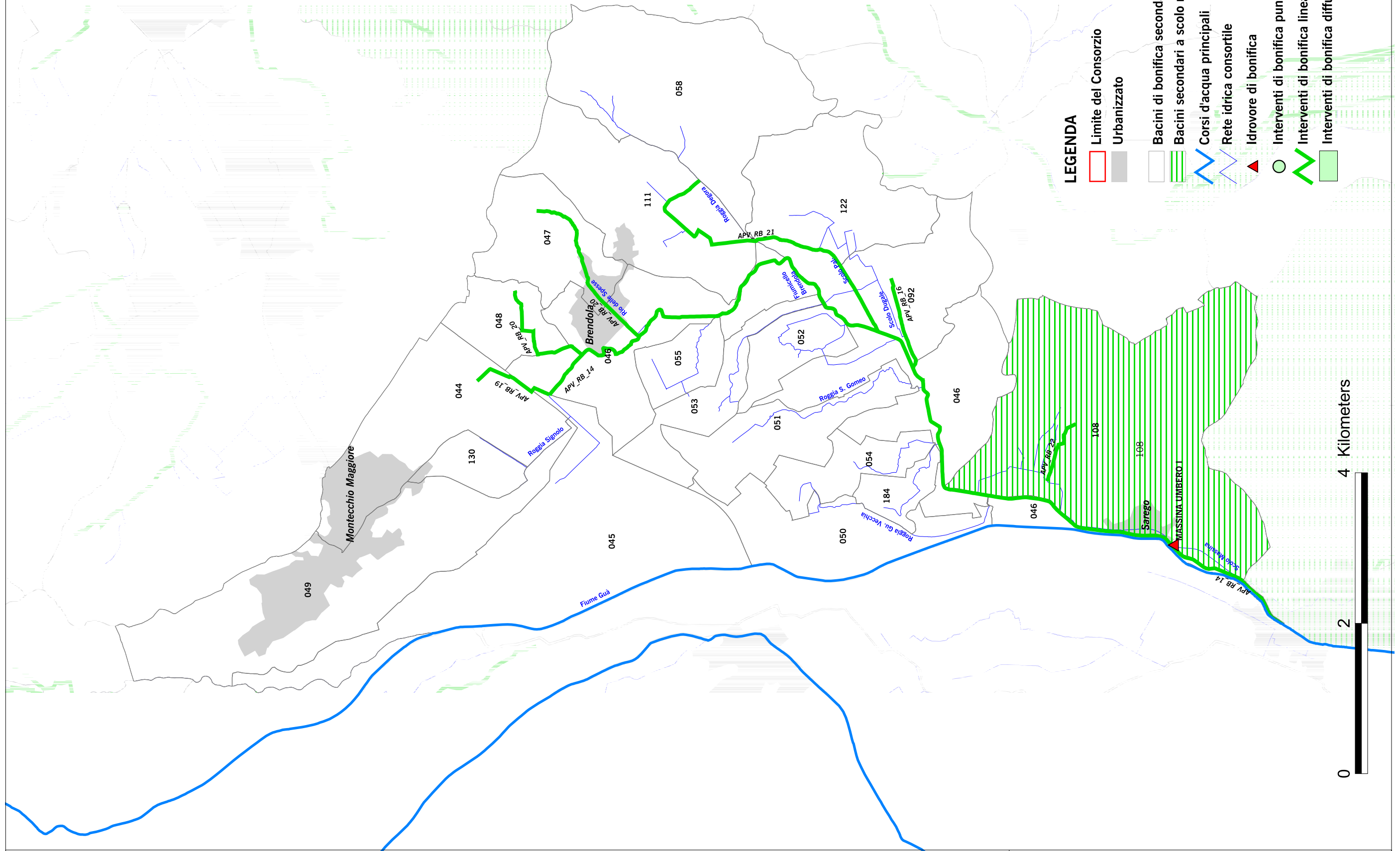
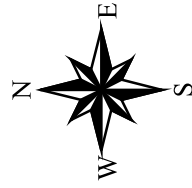
Aree allagabili

ID	Descrizione
R19	Valli del Massina
R20	Palù di Brendola

LEGENDA

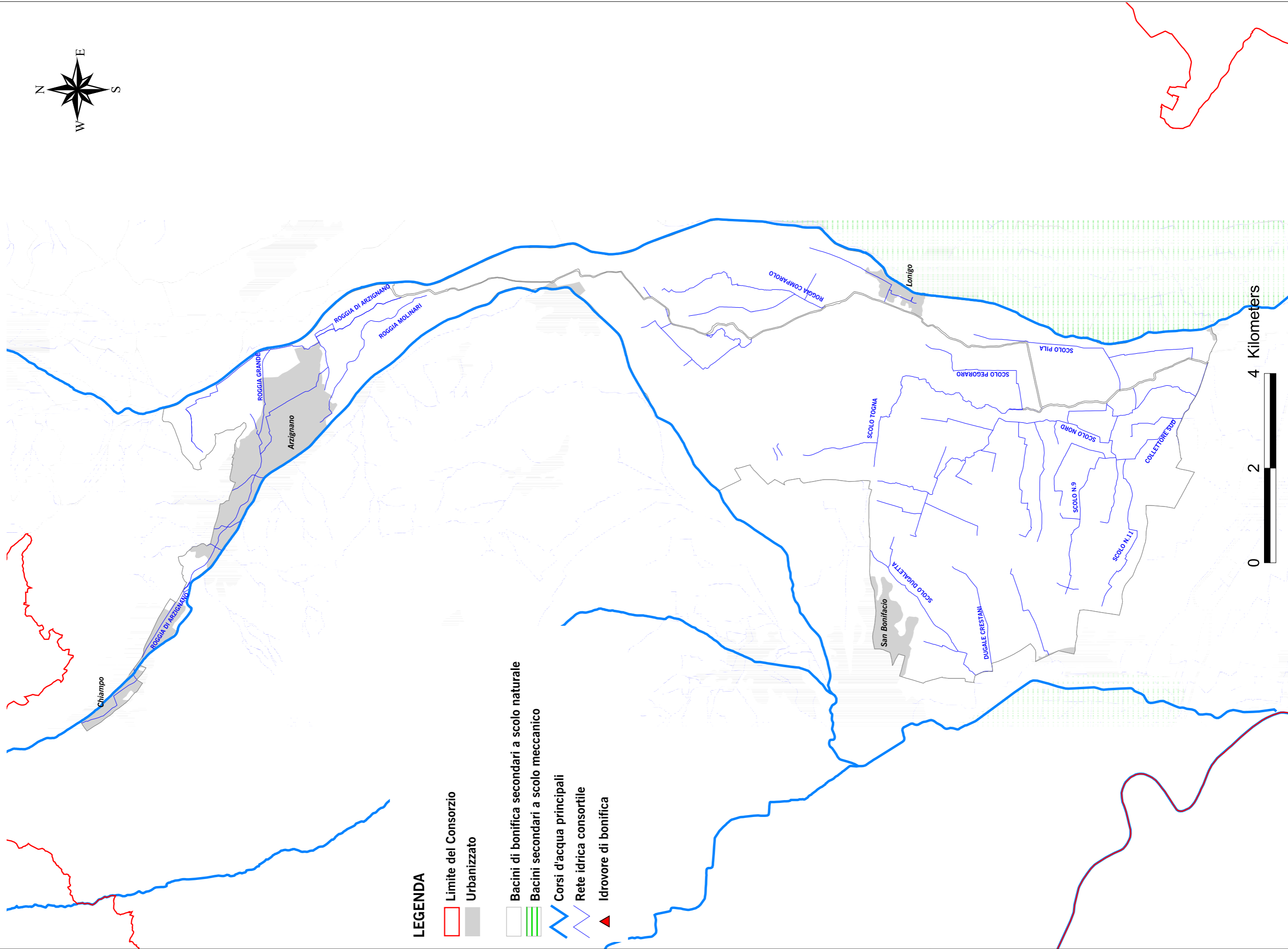
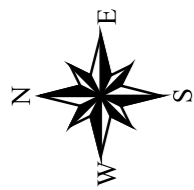
- Limite del Consorzio
- Urbanizzato
- Bacini di bonifica secondari a scolo naturale
- Bacini secondari a scolo meccanico
- Corsi d'acqua principali
- Rete idrica consortile
- ▲ Idrovoce di bonifica
- Aree allagabili





LEGENDA

- Limite del Consorzio
- Urbanizzato
- Bacini di bonifica secondari a scolo naturale
- Bacini secondari a scolo meccanico
- Corsi d'acqua principali
- Rete idrica consortile
- Idrovoce di bonifica
- Interventi di bonifica puntuali
- Interventi di bonifica lineari
- Interventi di bonifica diffusi



LEGENDA

▭ Limite del Consorzio

▭ Urbanizzato

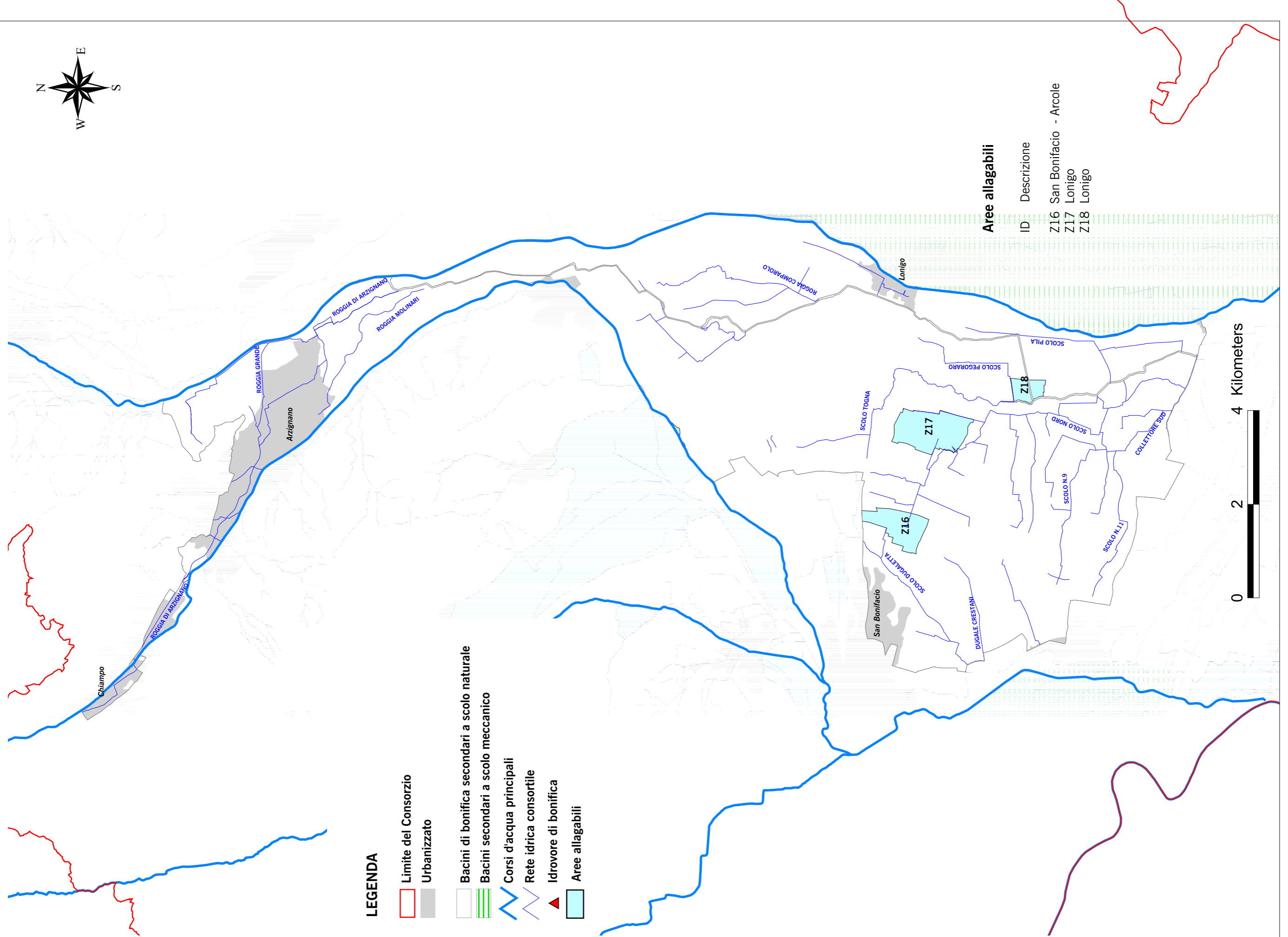
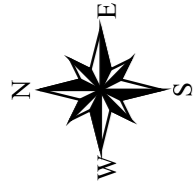
▭ Bacini di bonifica secondari a scolo naturale

▨ Bacini secondari a scolo meccanico

▬ Corsi d'acqua principali









▬ Rete idrica consortile

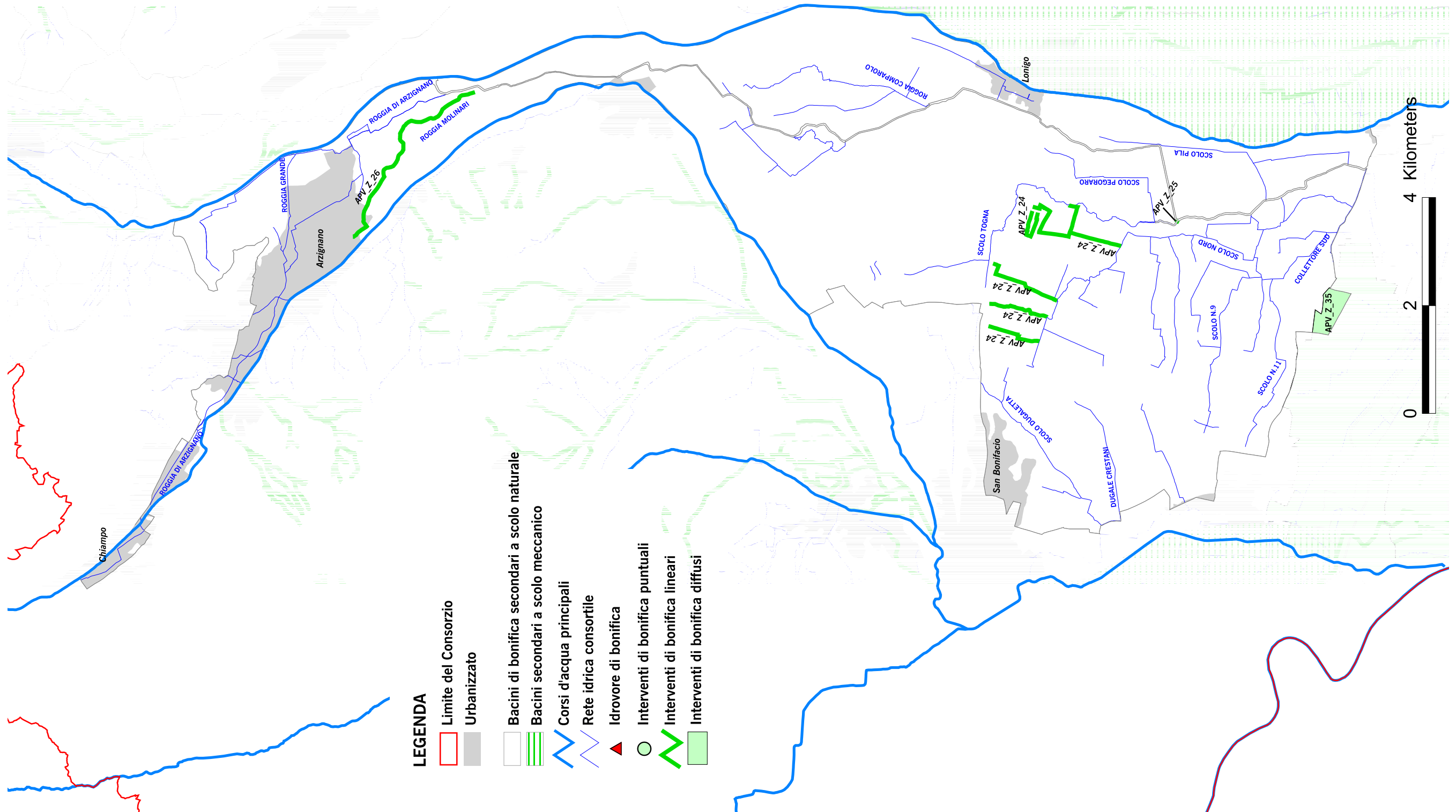
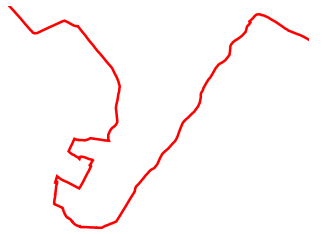
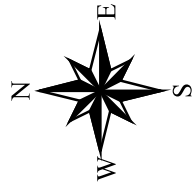
▲ Idrovoce di bonifica













Aree allagabili	
ID	Descrizione
Z16	San Bonifacio - Arcole
Z17	Lonigo
Z18	Lonigo

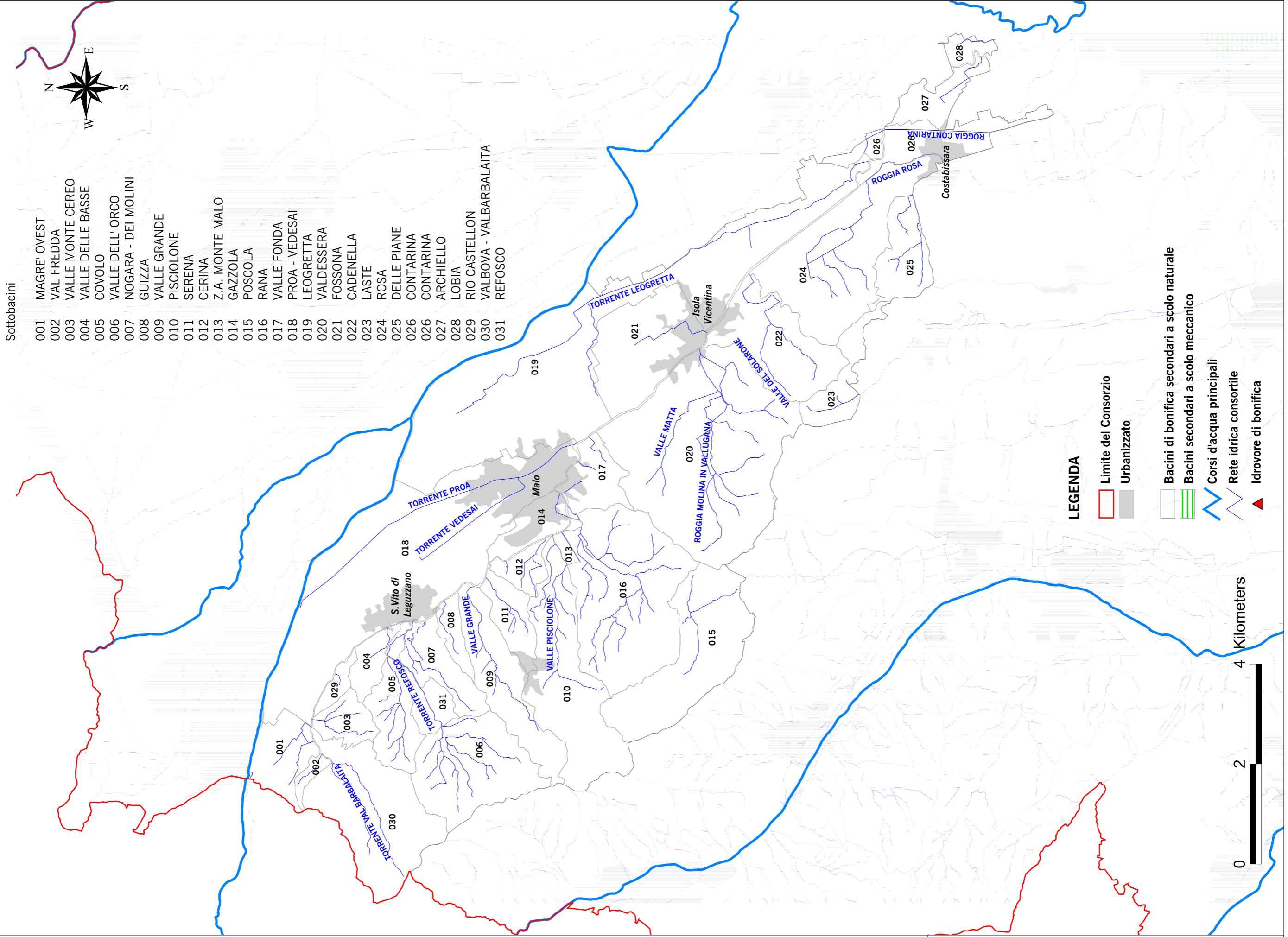
LEGENDA

-  Limite del Consorzio
-  Urbanizzato
-  Bacini di bonifica secondari a scolo naturale
-  Bacini secondari a scolo meccanico
-  Corsi d'acqua principali
-  Rete idrica consortile
-  Idrovoce di bonifica
-  Aree allagabili



LEGENDA

-  Limite del Consorzio
-  Urbanizzato
-  Bacini di bonifica secondari a scolo naturale
-  Bacini secondari a scolo meccanico
-  Corsi d'acqua principali
-  Rete idrica consortile
-  Idrovoce di bonifica
-  Interventi di bonifica puntuali
-  Interventi di bonifica lineari
-  Interventi di bonifica diffusi



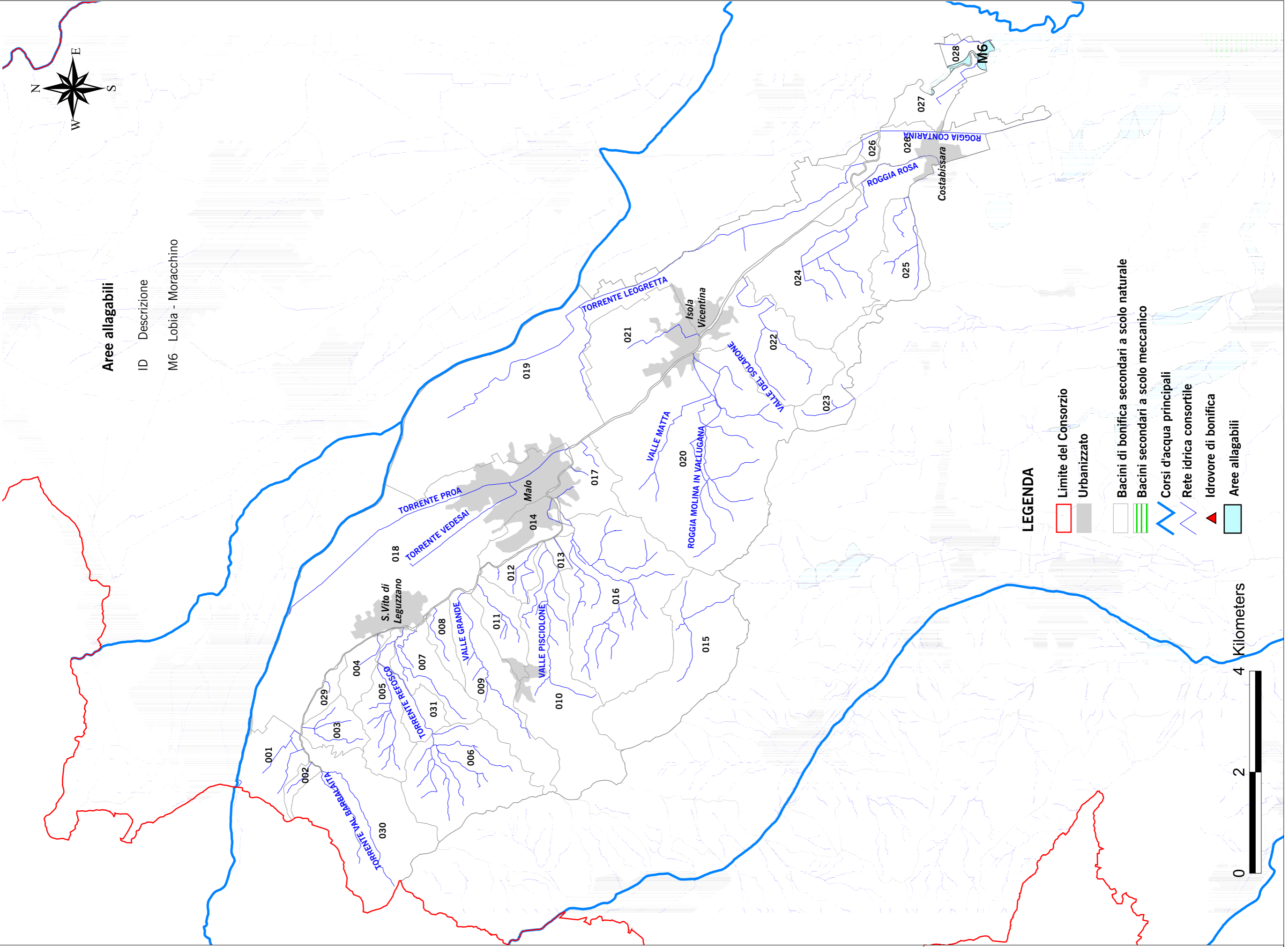
Sottobacini

- 001 MAGRE' OVEST
- 002 VAL FREDDA
- 003 VALLE MONTE CEREO
- 004 VALLE DELLE BASSE
- 005 COVOLO
- 006 VALLE DELL' ORCO
- 007 NOGARA - DEI MOLINI
- 008 GUIZZA
- 009 VALLE GRANDE
- 010 PISCIOLONE
- 011 SERENA
- 012 CERINA
- 013 Z.A. MONTE MALO
- 014 GAZZOLA
- 015 POSCOLA
- 016 RANA
- 017 VALLE FONDA
- 018 PROA - VEDESAL
- 019 LEOGRETТА
- 020 VALDESSERA
- 021 FOSSONA
- 022 CADENELLA
- 023 LASTE
- 024 ROSA
- 025 DELLE PIANE
- 026 CONTARINA
- 026 CONTARINA
- 027 ARCHIELLO
- 028 LOBIA
- 029 RIO CASTELLON
- 030 VALBOVA - VALBARBALAITA
- 031 REFOSCO

LEGENDA

- Limite del Consorzio
- Urbanizzato
- Bacini di bonifica secondari a scolo naturale
- Bacini secondari a scolo meccanico
- ~ Corsi d'acqua principali
- ~ Rete idrica consortile
- ▲ Idrovoce di bonifica






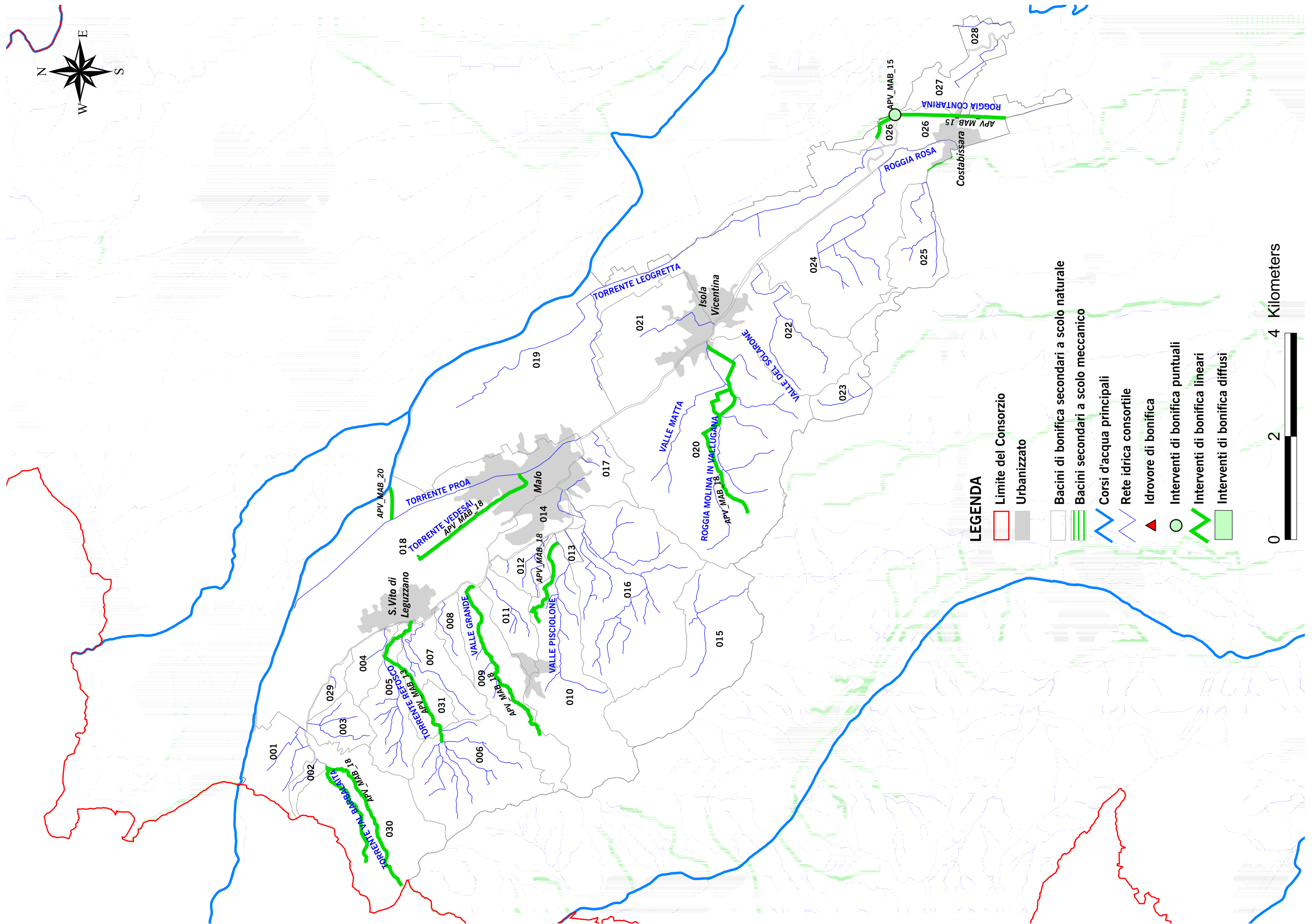
Aree allagabili

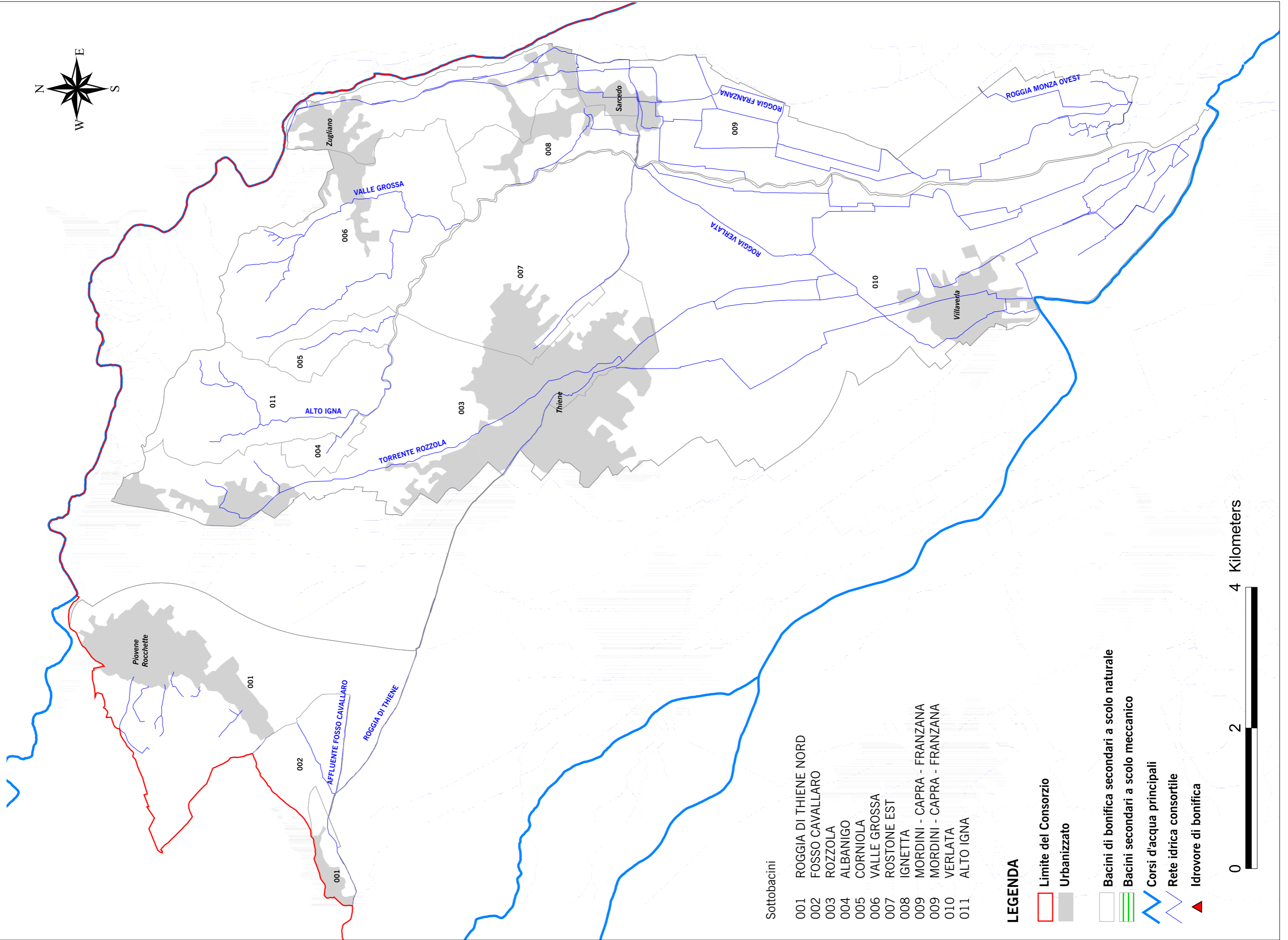
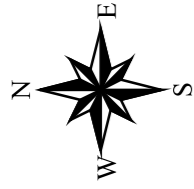
ID Descrizione
M6 Lobia - Moracchino

LEGENDA

- Limite del Consorzio
- Urbanizzato
- Bacini di bonifica secondari a scolo naturale
- Bacini secondari a scolo meccanico
- ~ Corsi d'acqua principali
- ~ Rete idrica consortile
- ▲ Idrovoce di bonifica
- Aree allagabili







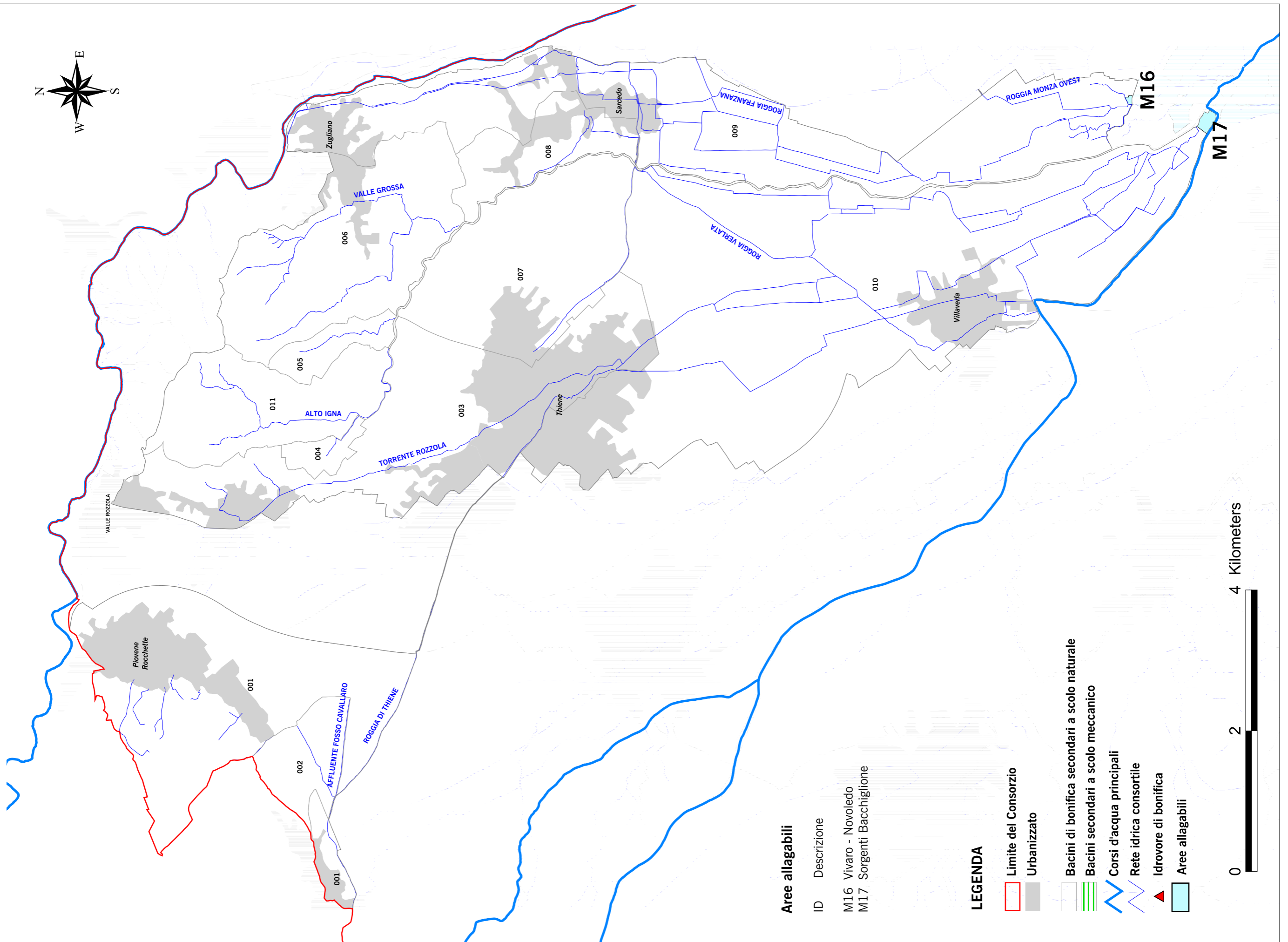
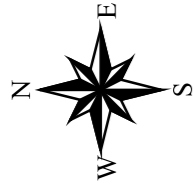
Sottobacini

- 001 ROGGIA DI THIENE NORD
- 002 FOSSO CAVALLARO
- 003 ROZZOLA
- 004 ALBANIGO
- 005 CORNIOLA
- 006 VALLE GROSSA
- 007 ROSTONE EST
- 008 IGNETTA
- 009 MORDINI - CAPRA - FRANZANA
- 009 MORDINI - CAPRA - FRANZANA
- 010 VERLATA
- 011 ALTO IGNA

LEGENDA

- Limite del Consorzio
- Urbanizzato
- Bacini di bonifica secondari a scolo naturale
- Bacini secondari a scolo meccanico
- Corsi d'acqua principali
- Rete idrica consortile
- Idrovoce di bonifica





Aree allagabili

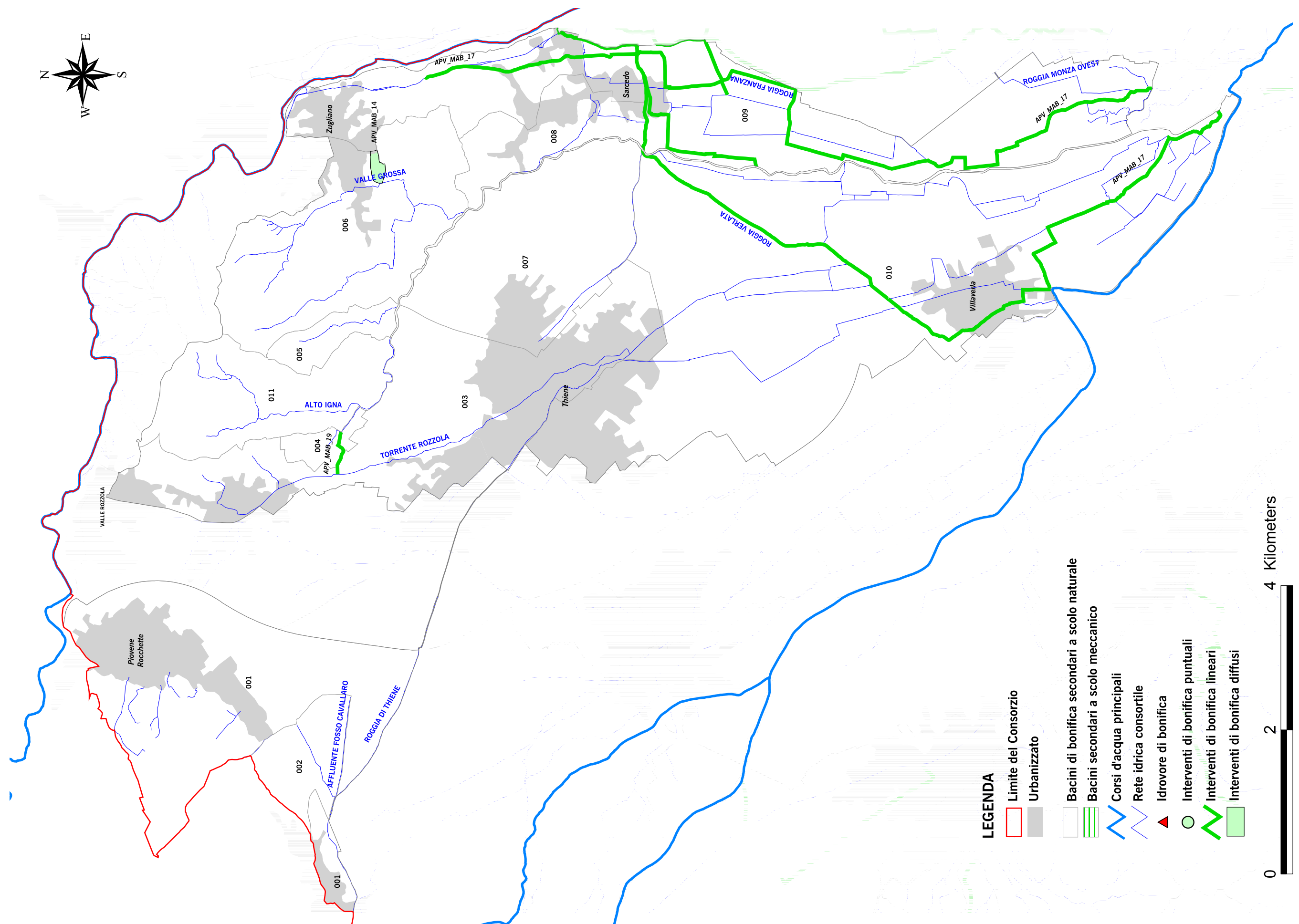
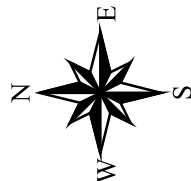
ID Descrizione

- M16 Vivaro - Novoledo
- M17 Sorgenti Bacchiglione











LEGENDA

- Limite del Consorzio
- Urbanizzato
- Bacini di bonifica secondari a scolo naturale
- Bacini secondari a scolo meccanico
- Corsi d'acqua principali
- Rete idrica consortile
- Idrovoce di bonifica
- Aree allagabili

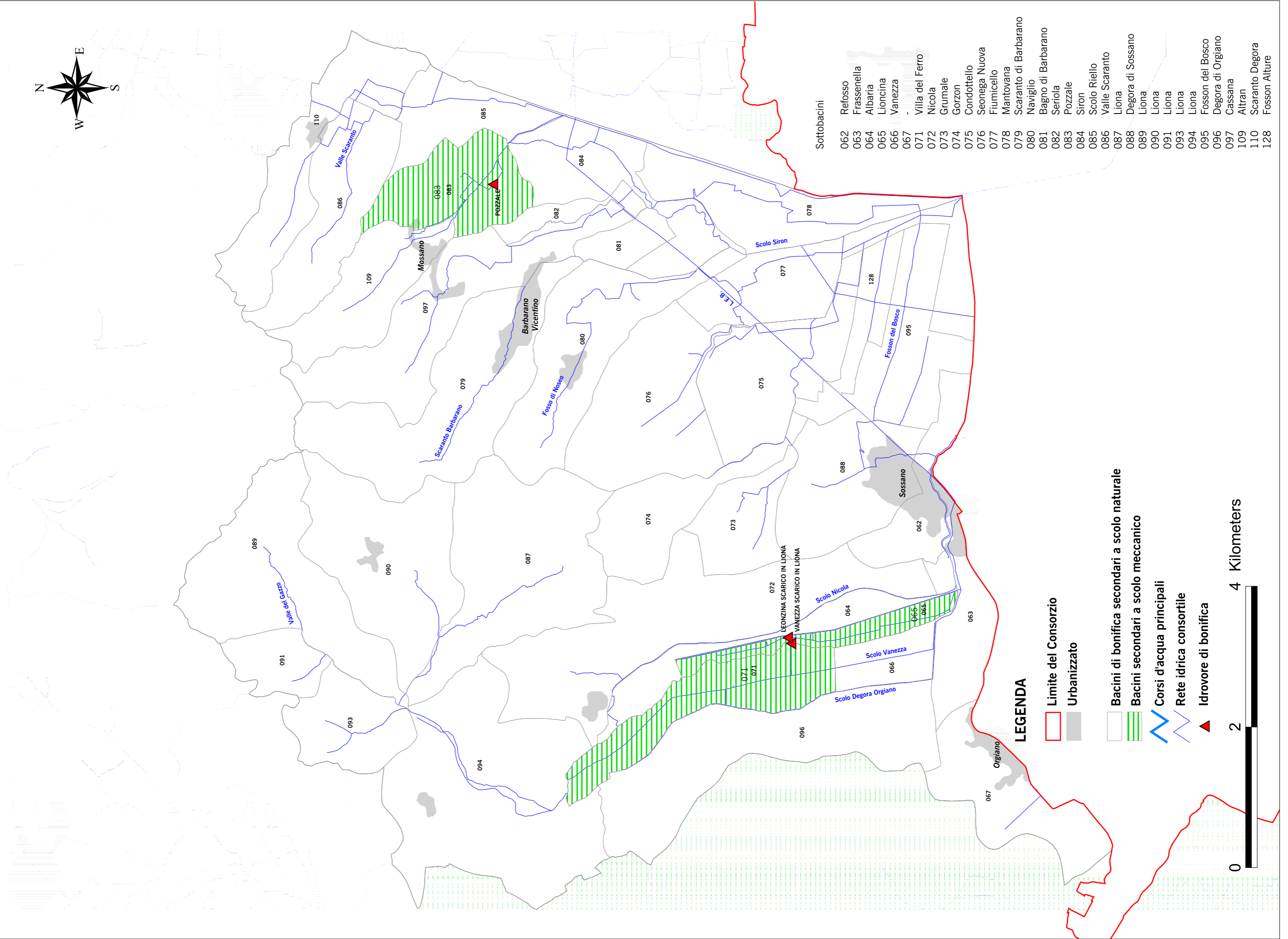
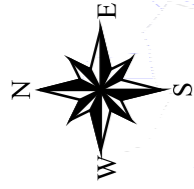




LEGENDA

-  Limite del Consorzio
-  Urbanizzato
-  Bacini di bonifica secondari a scolo naturale
-  Bacini secondari a scolo meccanico
-  Corsi d'acqua principali
-  Rete idrica consortile
-  Idrovere di bonifica
-  Interventi di bonifica puntuali
-  Interventi di bonifica lineari
-  Interventi di bonifica diffusi





Sottobacini

- 062 Refosso
- 063 Frassenella
- 064 Albaria
- 065 Lioncina
- 066 Vanezza
- 067
- 071 Villa del Ferro
- 072 Nicola
- 073 Grumale
- 074 Gorzon
- 075 Condottello
- 076 Seonega Nuova
- 077 Fiumicello
- 078 Mantovana
- 079 Scaranto di Barbarano
- 080 Naviglio
- 081 Bagno di Barbarano
- 082 Seriola
- 083 Pozzale
- 084 Siron
- 085 Scolo Riello
- 086 Valle Scaranto
- 087 Liona
- 088 Degora di Sossano
- 089 Liona
- 090 Liona
- 091 Liona
- 093 Liona
- 094 Liona
- 095 Fosson del Bosco
- 096 Degora di Orgiano
- 097 Cassana
- 109 Altran
- 110 Scaranto Degora
- 128 Fosson Altire

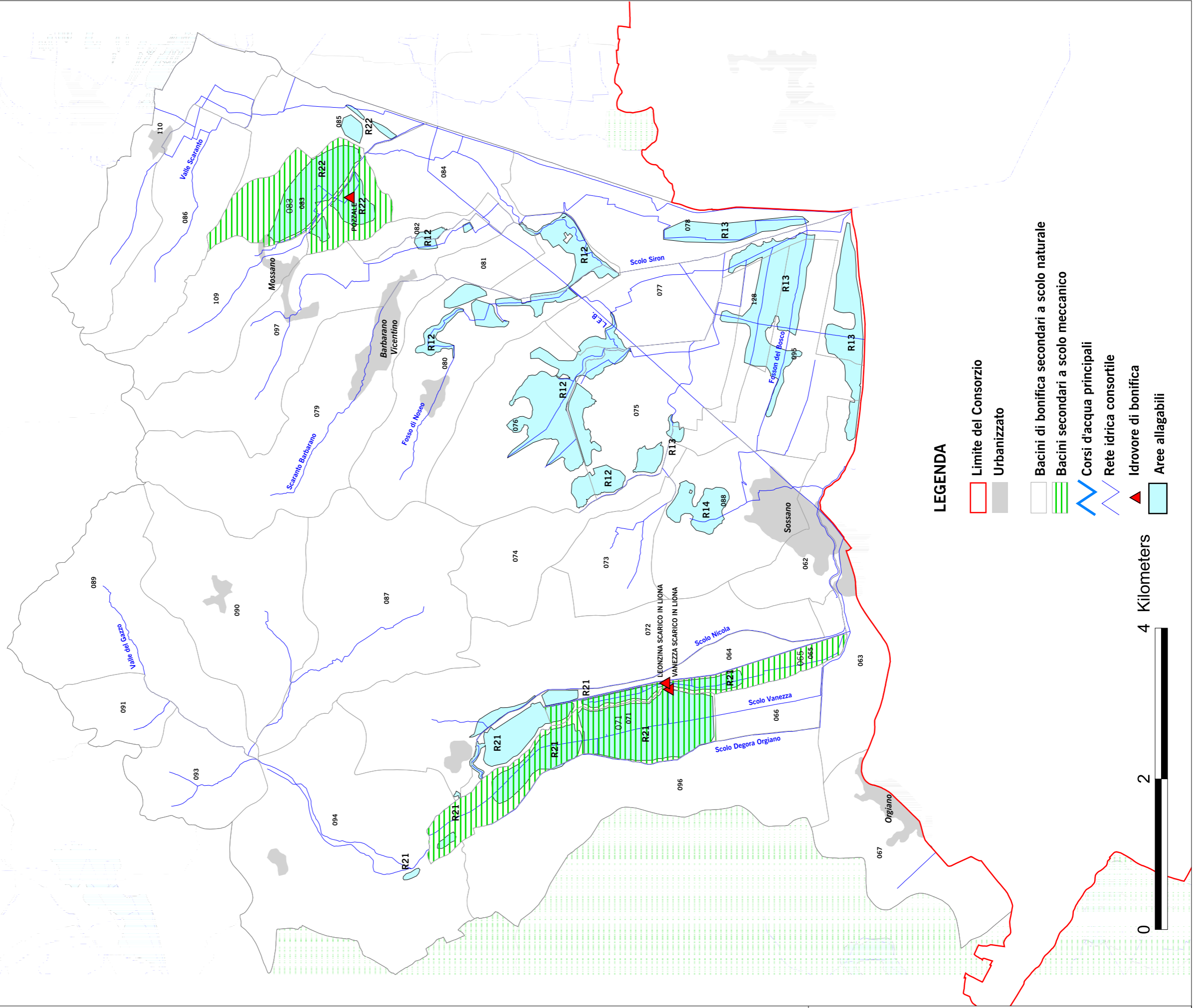
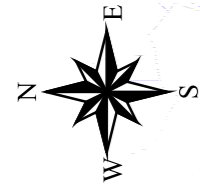
LEGENDA

- Limite del Consorzio
- Urbanizzato
- Bacini di bonifica secondari a scolo naturale
- Bacini secondari a scolo meccanico
- ~ Corsi d'acqua principali
- ~ Rete idrica consortile
- ▲ Idrovoce di bonifica



Aree allagabili

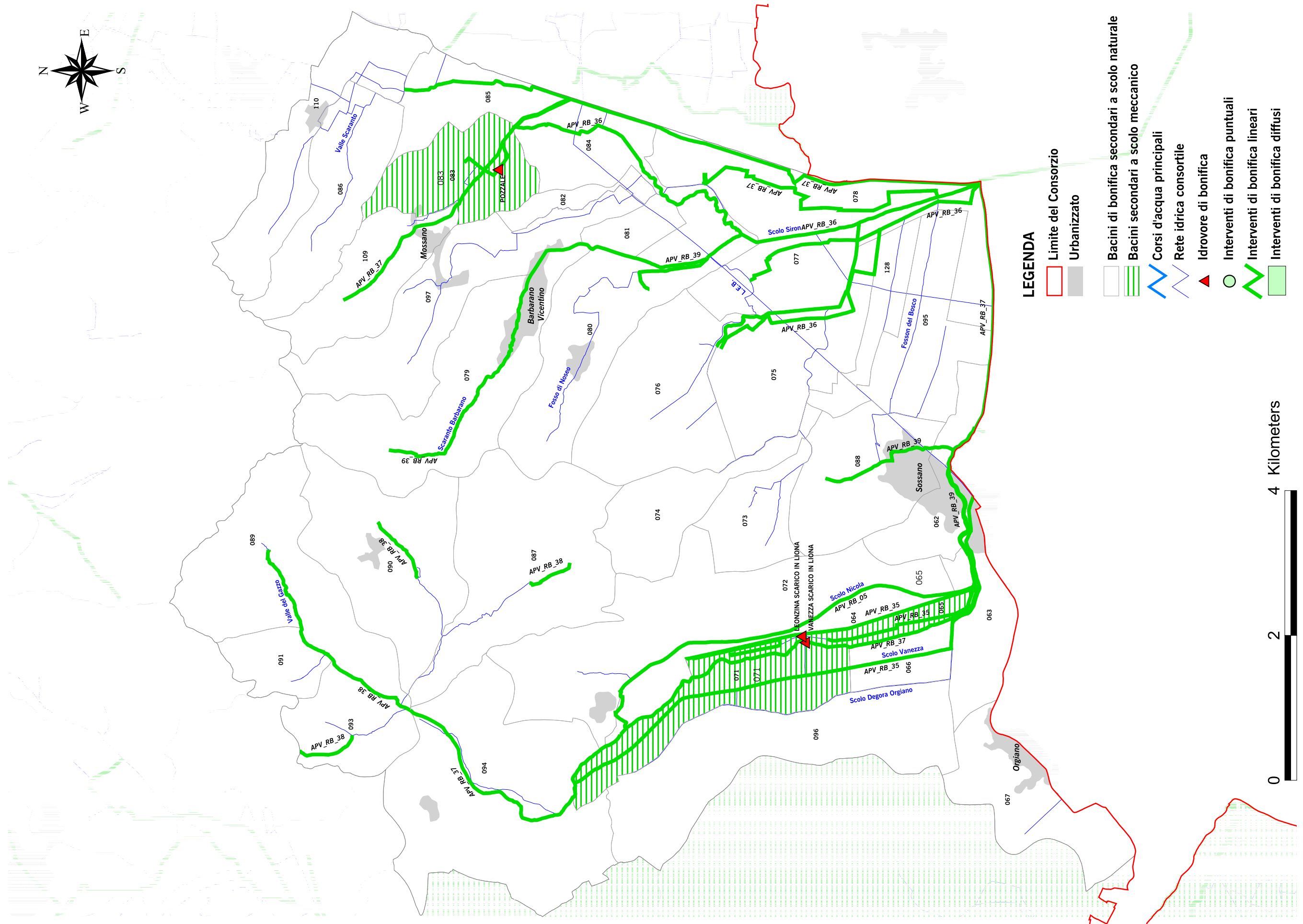

ID	Descrizione
R12	Belvedere di Villagna
R13	Prati di Sossano
R14	Degora di Sossano
R21	Valli di San Germano
R22	Pozzale













LEGENDA

- Limite del Consorzio
- Urbanizzato
- Bacini di bonifica secondari a scolo naturale
- Bacini secondari a scolo meccanico
- ~ Corsi d'acqua principali
- ~ Rete idrica consortile
- ▲ Idrovere di bonifica
- Aree allagabili

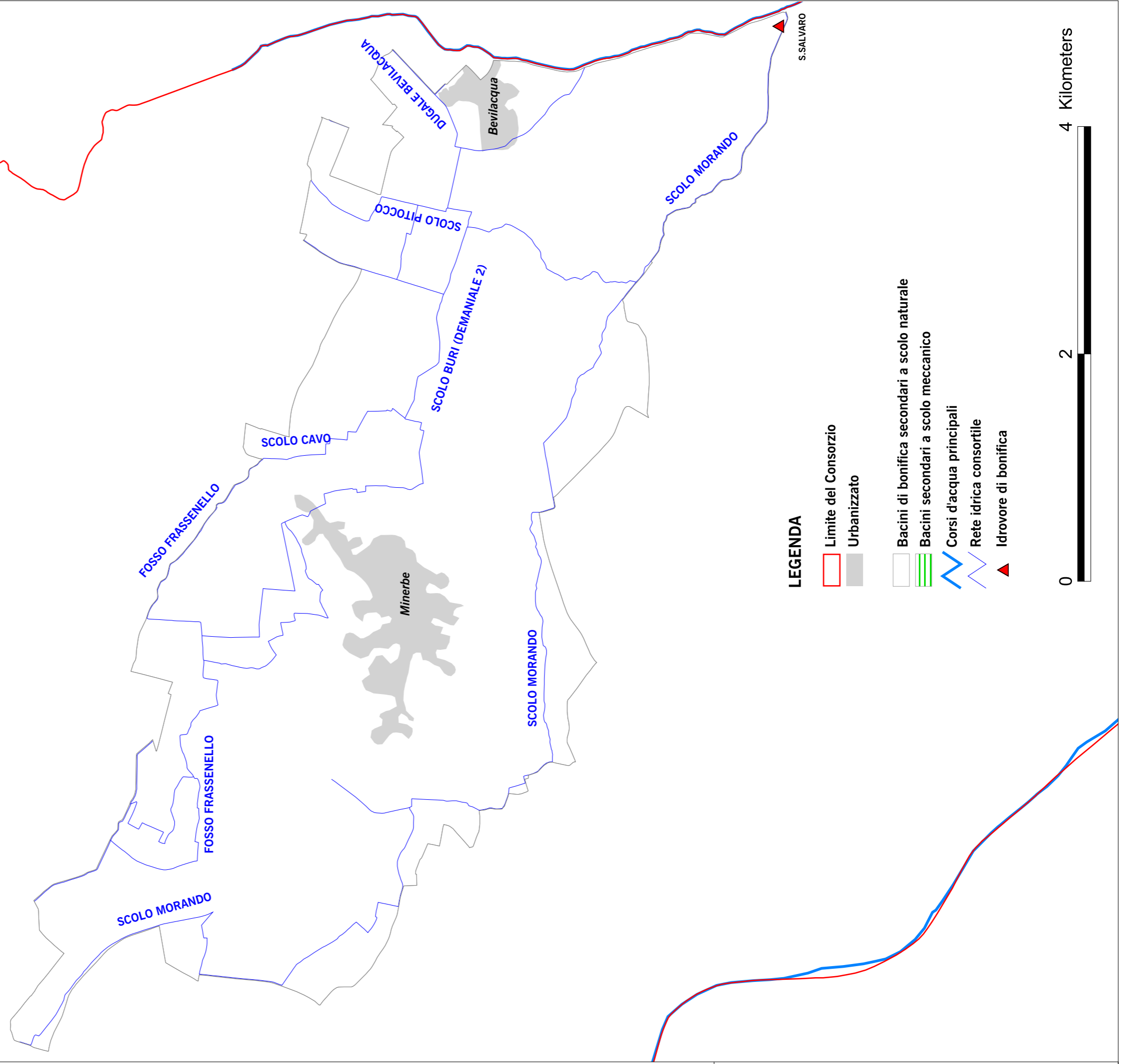
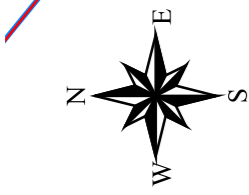







LEGENDA


-  Limite del Consorzio
-  Urbanizzato
-  Bacini di bonifica secondari a scolo naturale
-  Bacini secondari a scolo meccanico
-  Corsi d'acqua principali
-  Rete idrica consortile
-  Idrovoce di bonifica
-  Interventi di bonifica puntuali
-  Interventi di bonifica lineari
-  Interventi di bonifica diffusi





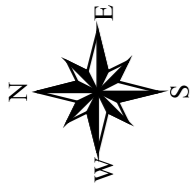
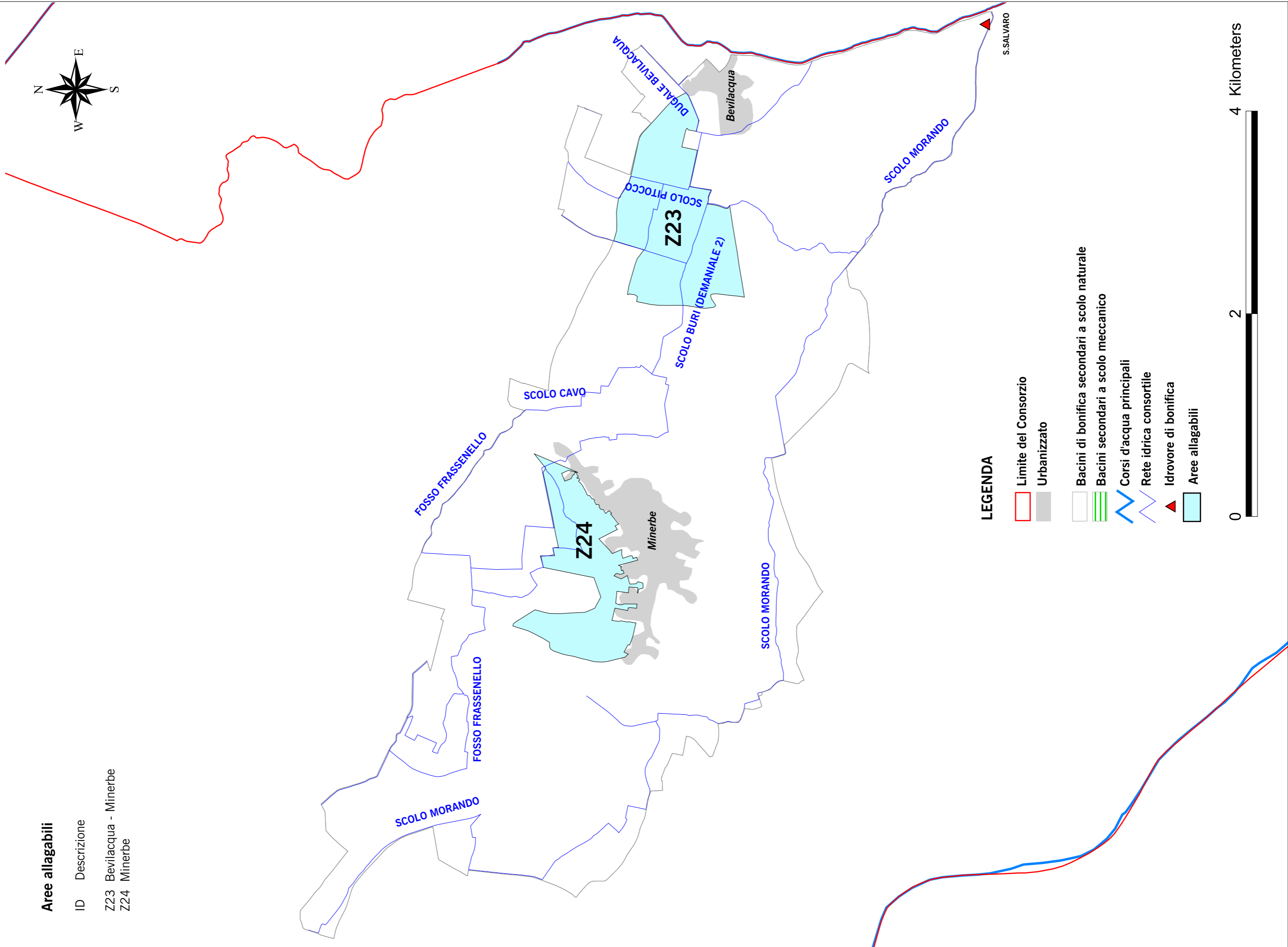
LEGENDA

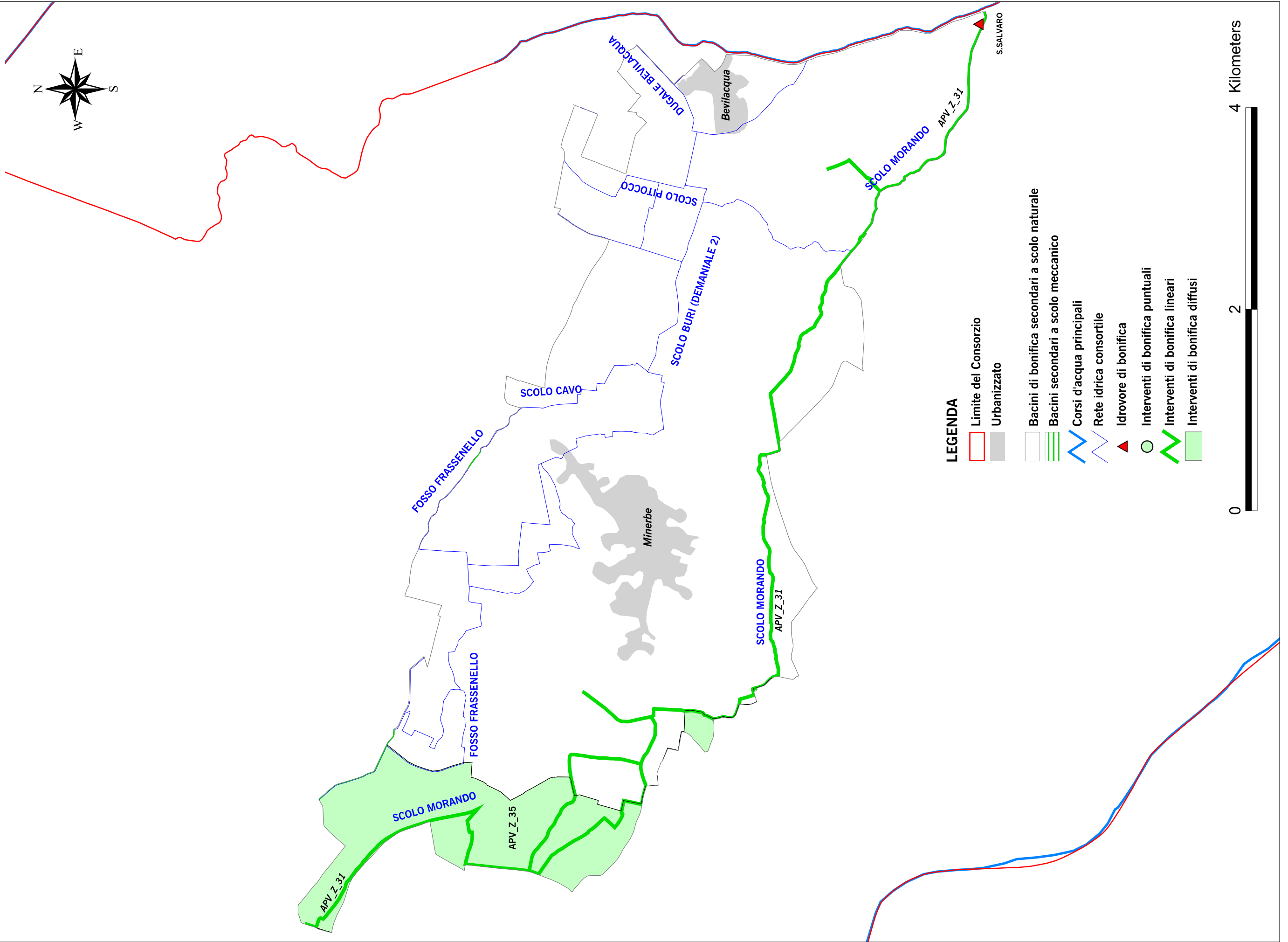

-  Limite del Consorzio
-  Urbanizzato
-  Bacini di bonifica secondari a scolo naturale
-  Bacini secondari a scolo meccanico
-  Corsi d'acqua principali
-  Rete idrica consortile
-  Idrovoce di bonifica













Aree allagabili

ID	Descrizione
Z23	Bevilacqua - Minerbe
Z24	Minerbe

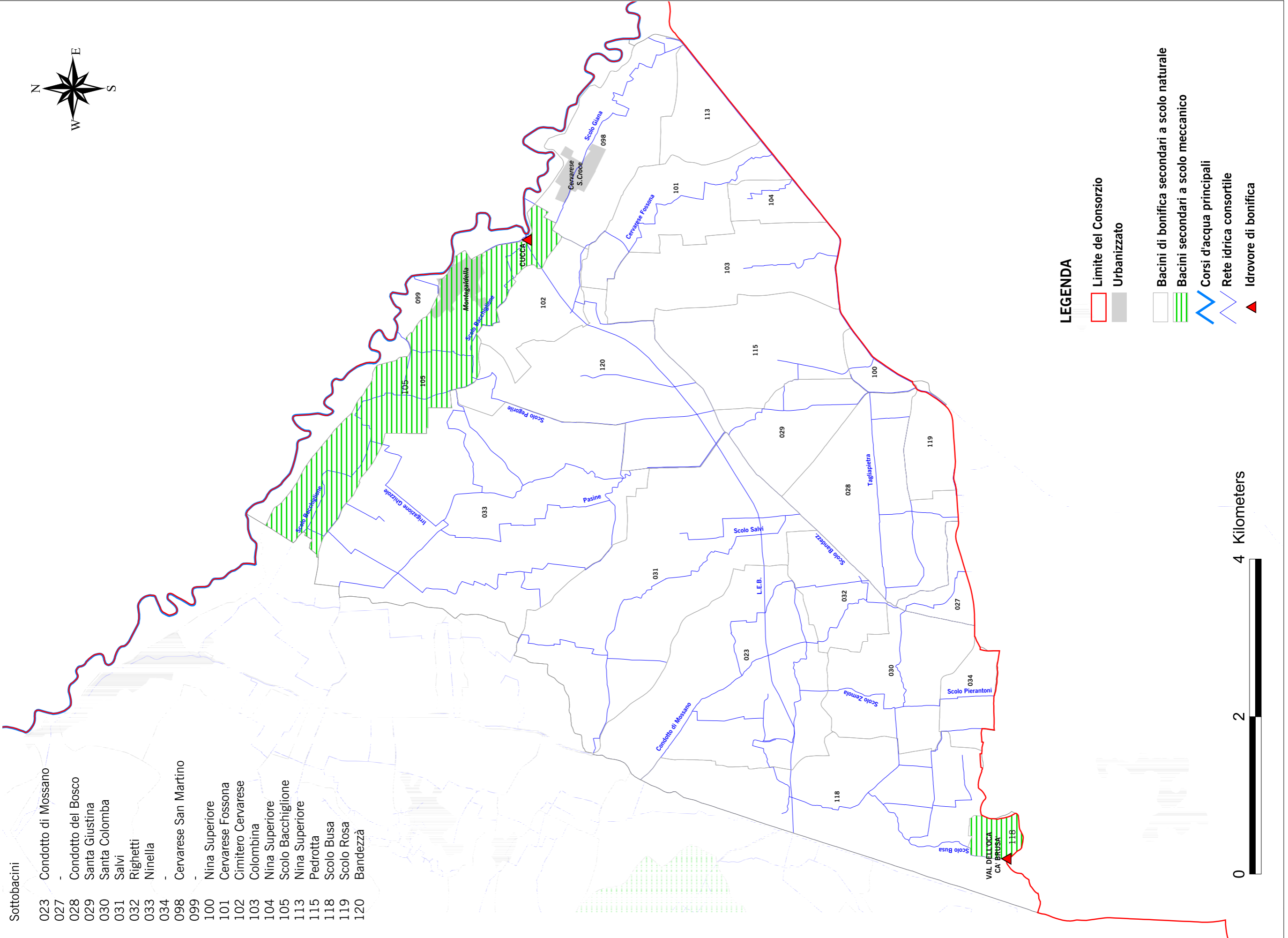




LEGENDA

-  Limite del Consorzio
-  Urbanizzato
-  Bacini di bonifica secondari a scolo naturale
-  Bacini secondari a scolo meccanico
-  Corsi d'acqua principali
-  Rete idrica consortile
-  Idrovoce di bonifica
-  Interventi di bonifica puntuali
-  Interventi di bonifica lineari
-  Interventi di bonifica diffusi

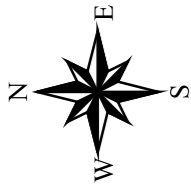




- Sottobacini
- 023 Condotto di Mossano
 - 027 Condotto del Bosco
 - 028 Santa Giustina
 - 029 Santa Colomba
 - 030 Salvi
 - 031 Righetti
 - 032 Ninella
 - 034 Cervarese San Martino
 - 098
 - 099
 - 100 Nina Superiore
 - 101 Cervarese Fossona
 - 102 Cimitero Cervarese
 - 103 Colombina
 - 104 Nina Superiore
 - 105 Scolo Bacchiglione
 - 113 Nina Superiore
 - 115 Pedrotta
 - 118 Scolo Busa
 - 119 Scolo Rosa
 - 120 Bandezza

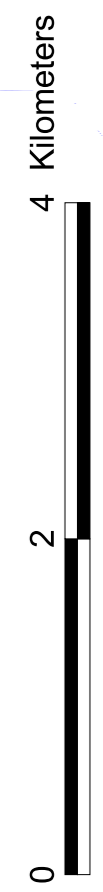
Cartografia di inquadramento del sistema di bonifica


BACINO DI BONIFICA: Ottoville



LEGENDA

- Limite del Consorzio
- Urbanizzato
- Bacini di bonifica secondari a scolo naturale
- Bacini secondari a scolo meccanico
- Corsi d'acqua principali
- Rete idrica consortile
- Idrovoce di bonifica

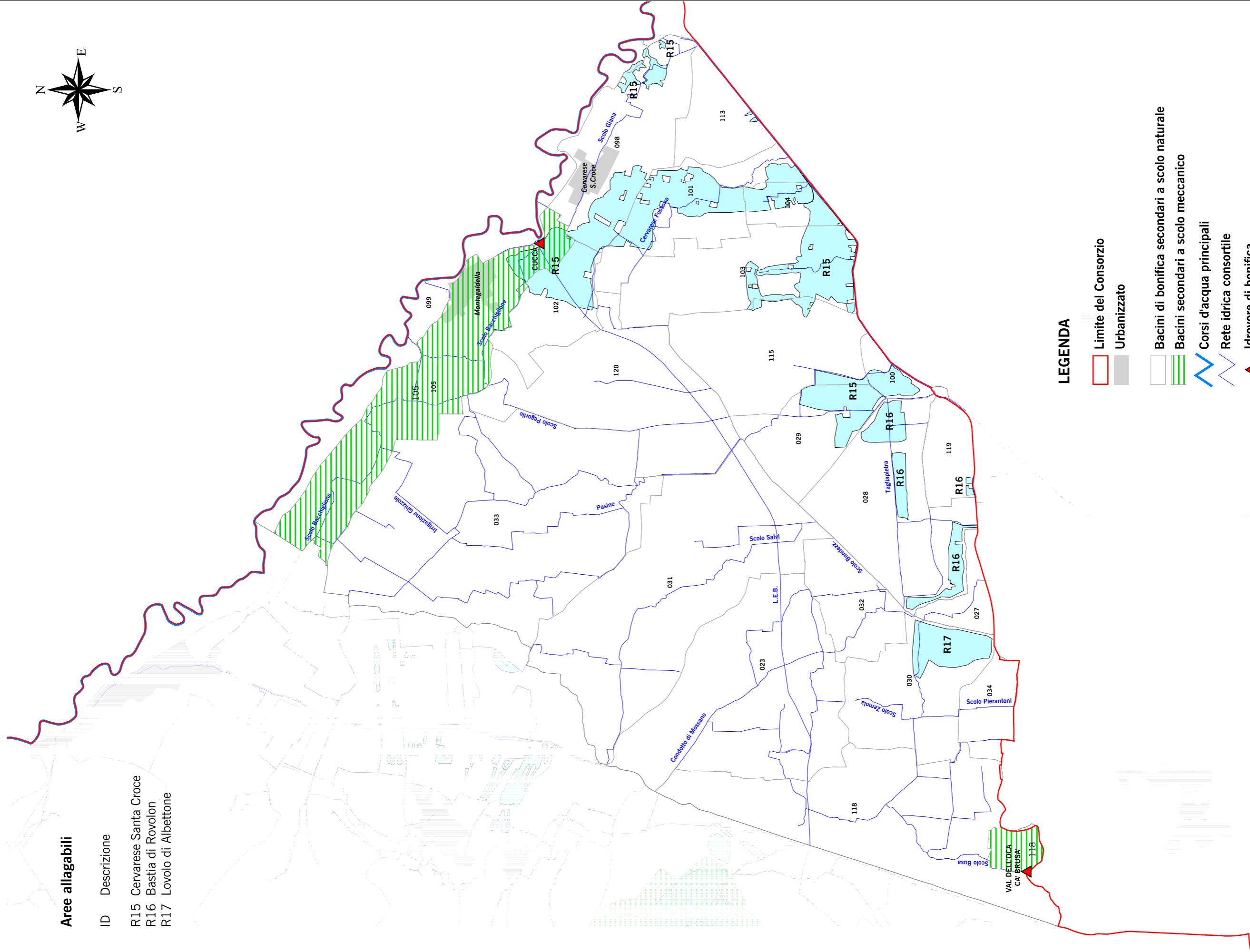




Aree allagabili

ID Descrizione

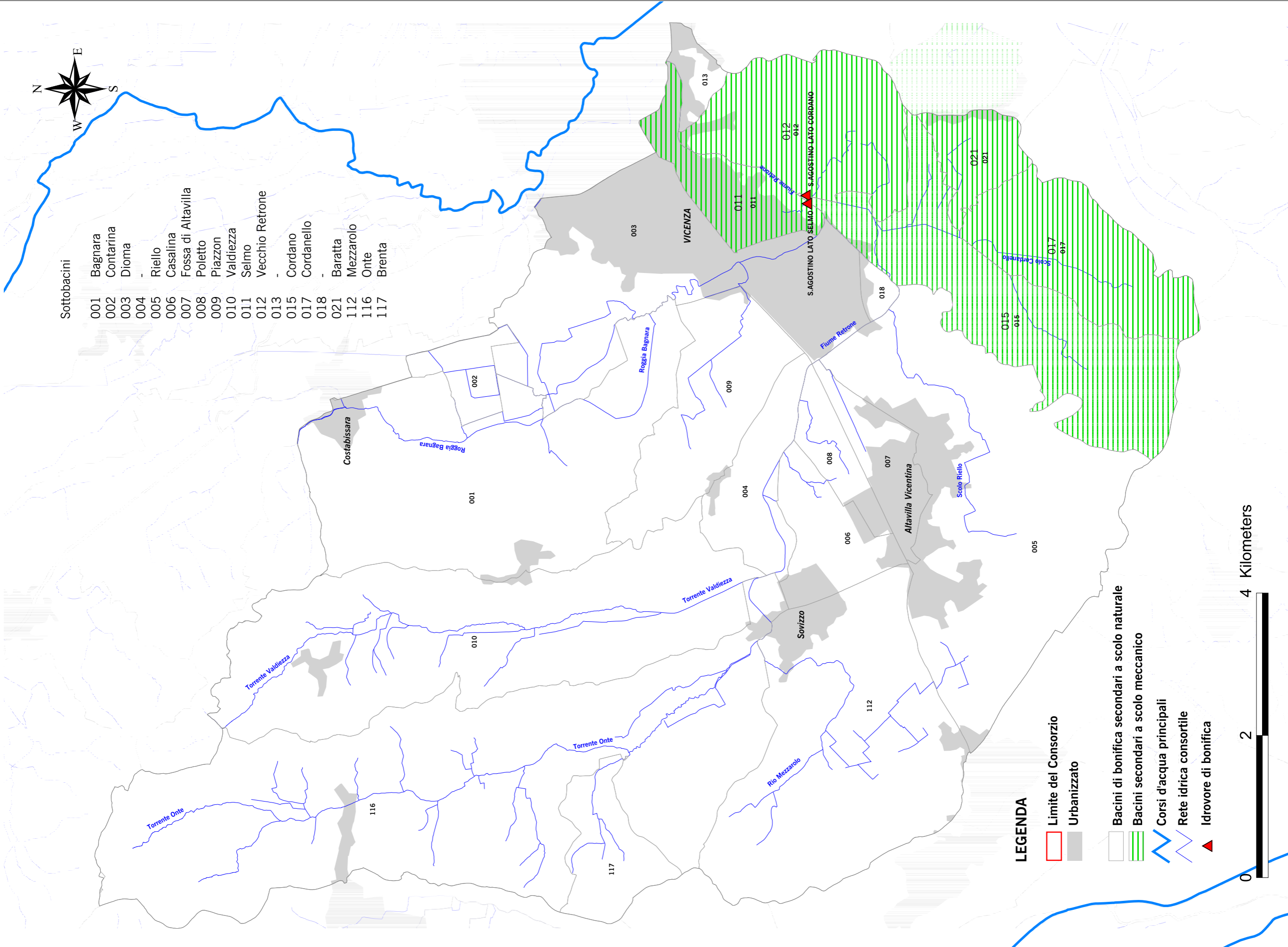
- R15 Cervarese Santa Croce
- R16 Bastia di Rovolon
- R17 Lovolo di Albettone



LEGENDA

- Limite del Consorzio (Red line)
- Urbanizzato (Grey area)
- Bacini di bonifica secondari a scolo naturale (White area)
- Bacini secondari a scolo meccanico (Green hatched area)
- Corsi d'acqua principali (Blue line)
- Rete idrica consortile (Blue zigzag line)
- Idrovoce di bonifica (Red triangle)
- Aree allagabili (Light blue area)





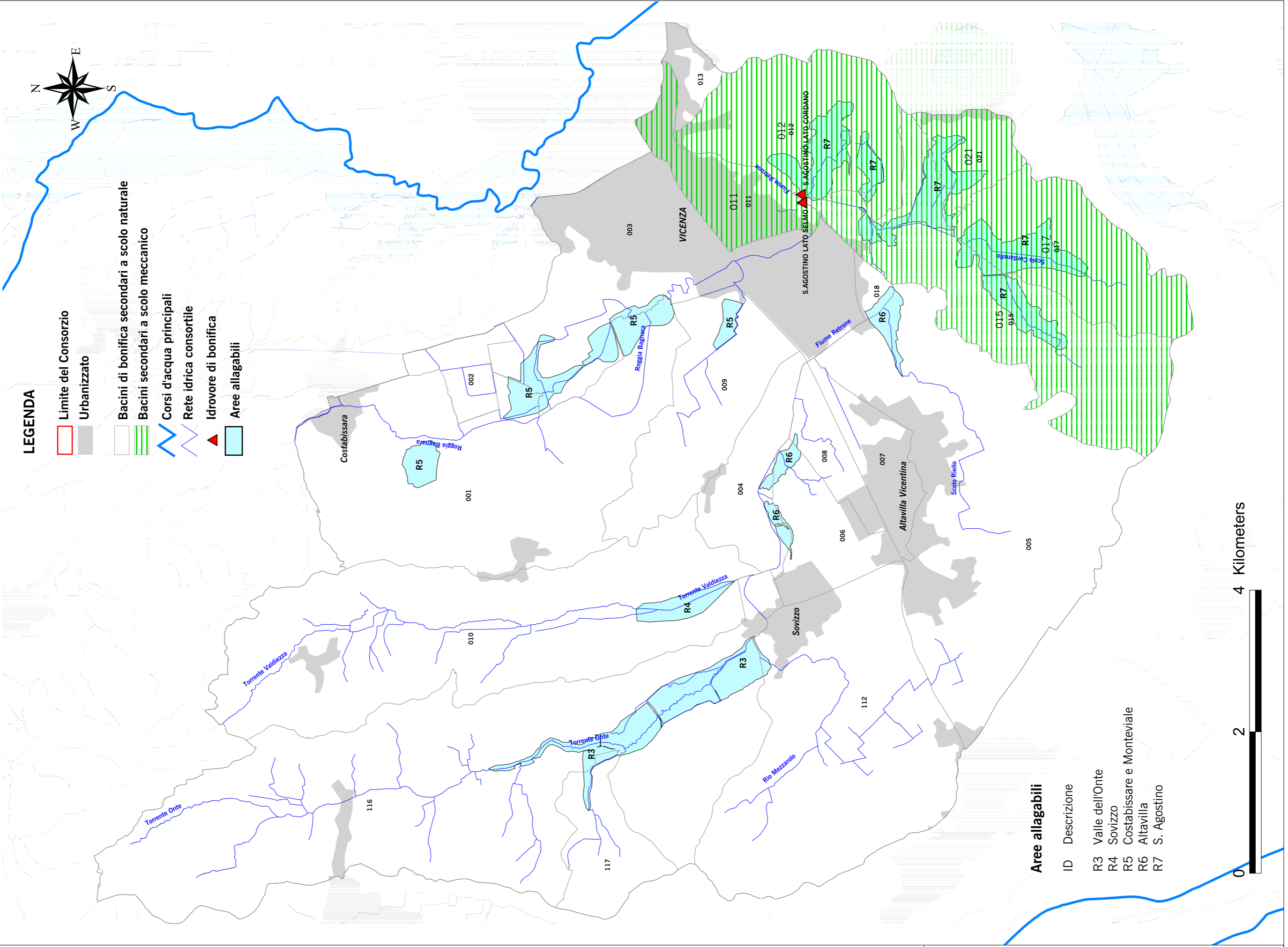
Sottobacini

- 001 Bagnara
- 002 Contarina
- 003 Dioma
- 004 -
- 005 Rielo
- 006 Casalina
- 007 Fossa di Altavilla
- 008 Poletto
- 009 Piazzon
- 010 Valdiezza
- 011 Selmo
- 012 Vecchio Retrone
- 013 -
- 015 Cordano
- 017 Cordanello
- 018 -
- 021 Baratta
- 112 Mezzarolo
- 116 Onte
- 117 Brenta

LEGENDA

- Limite del Consorzio
- Urbanizzato
- Bacini di bonifica secondari a scolo naturale
- Bacini secondari a scolo meccanico
- ~ Corsi d'acqua principali
- ~ Rete idrica consortile
- ▲ Idrovore di bonifica





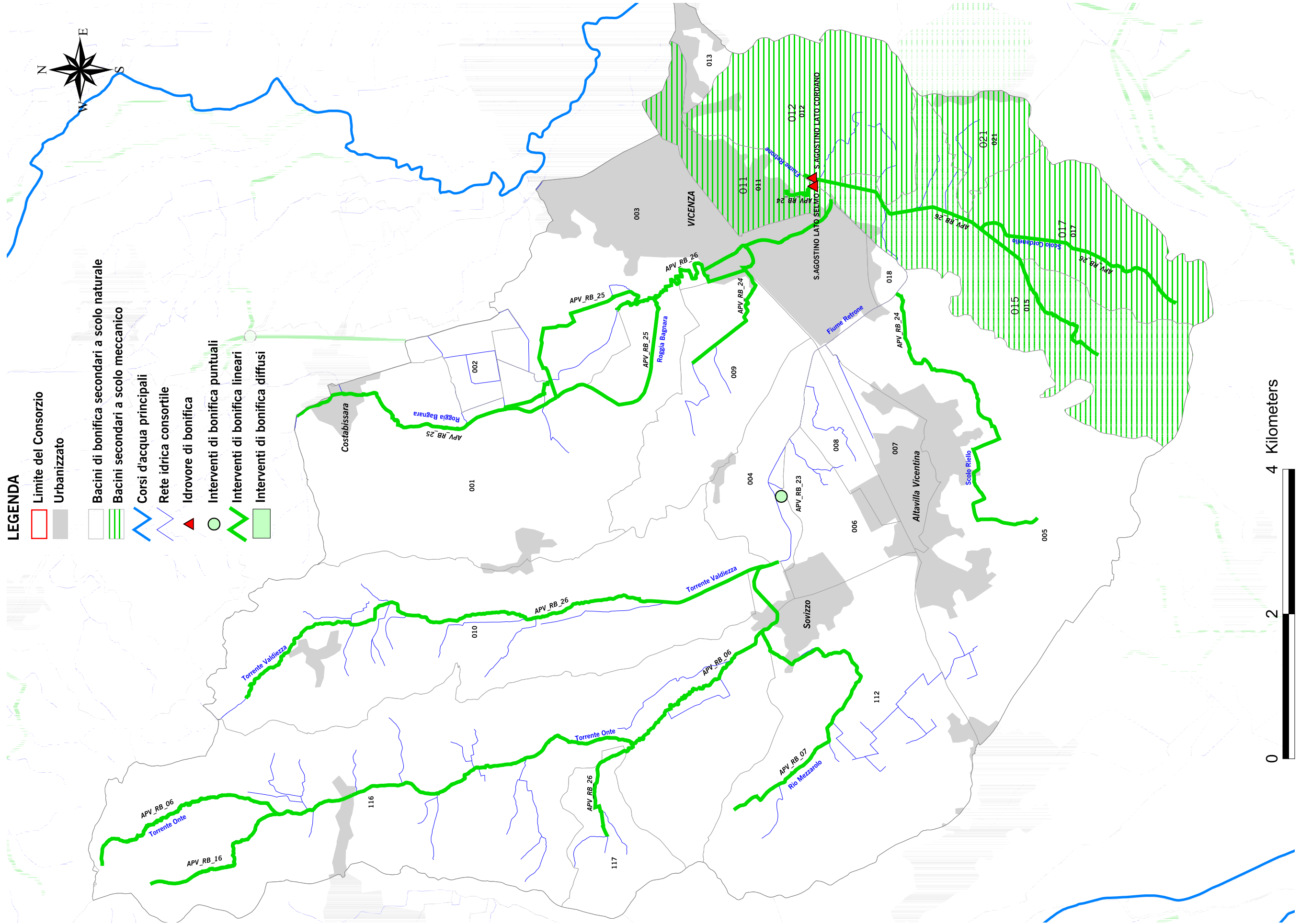
LEGENDA

- Limite del Consorzio
- Urbanizzato
- Bacini di bonifica secondari a scolo naturale
- Bacini secondari a scolo meccanico
- Corsi d'acqua principali
- Rete idrica consortile
- ▲ Idrovoce di bonifica
- Aree allagabili

Aree allagabili

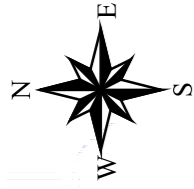
ID	Descrizione
R3	Valle dell'Ontè
R4	Sovizzo
R5	Costabissare e Monteviale
R6	Altavilla
R7	S. Agostino





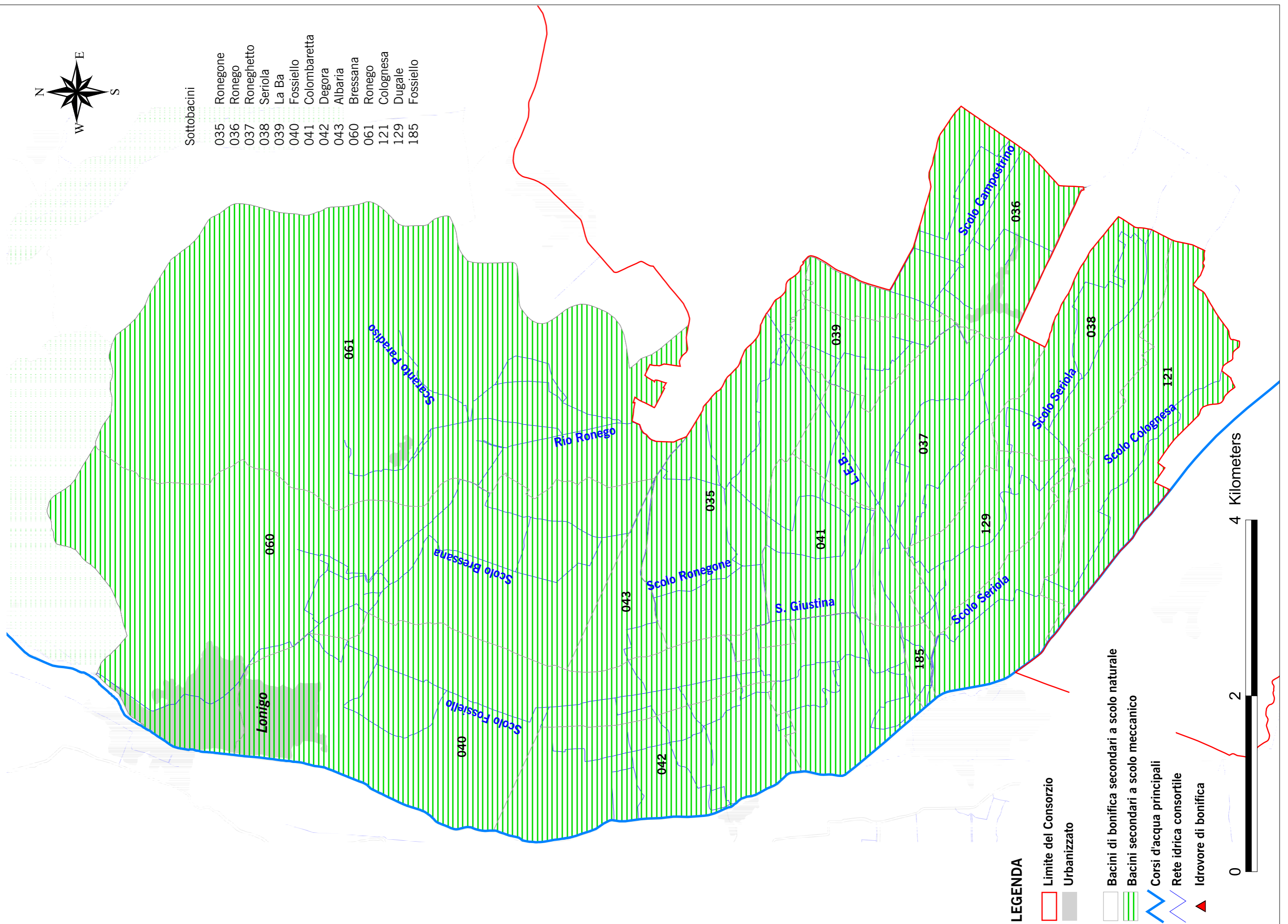
LEGENDA

- Limite del Consorzio
- Urbanizzato
- Bacini di bonifica secondari a scolo naturale
- Bacini secondari a scolo meccanico
- Corsi d'acqua principali
- Rete idrica consortile
- Idrovoce di bonifica
- Interventi di bonifica puntuali
- Interventi di bonifica lineari
- Interventi di bonifica diffusi



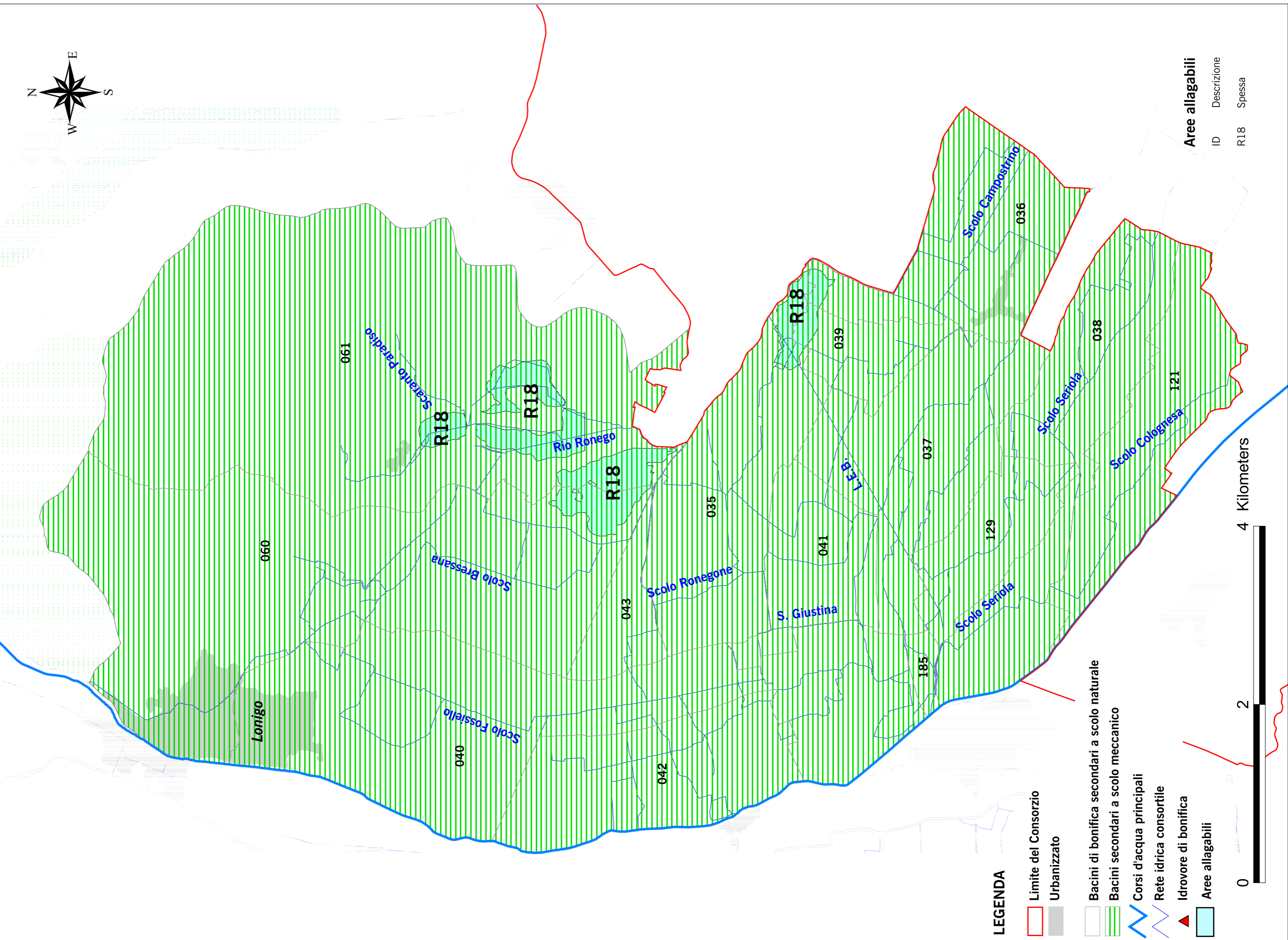
Sottobacini

035	Ronegone
036	Ronego
037	Roneghetto
038	Seriola
039	La Ba
040	Fossello
041	Colombaretta
042	Degora
043	Albaria
060	Bressana
061	Ronego
121	Colognesa
129	Dugale
185	Fossello



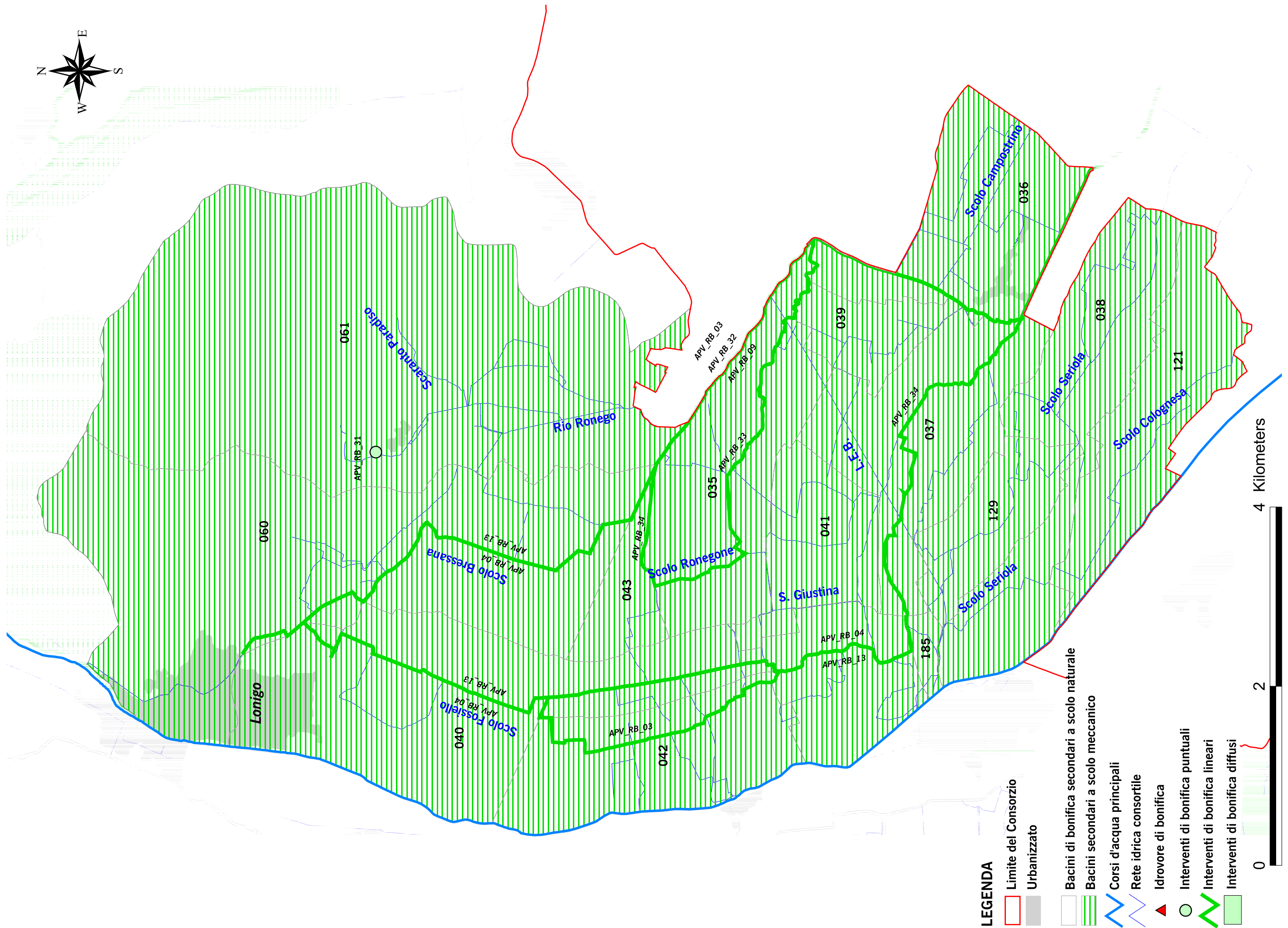
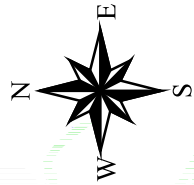
LEGENDA

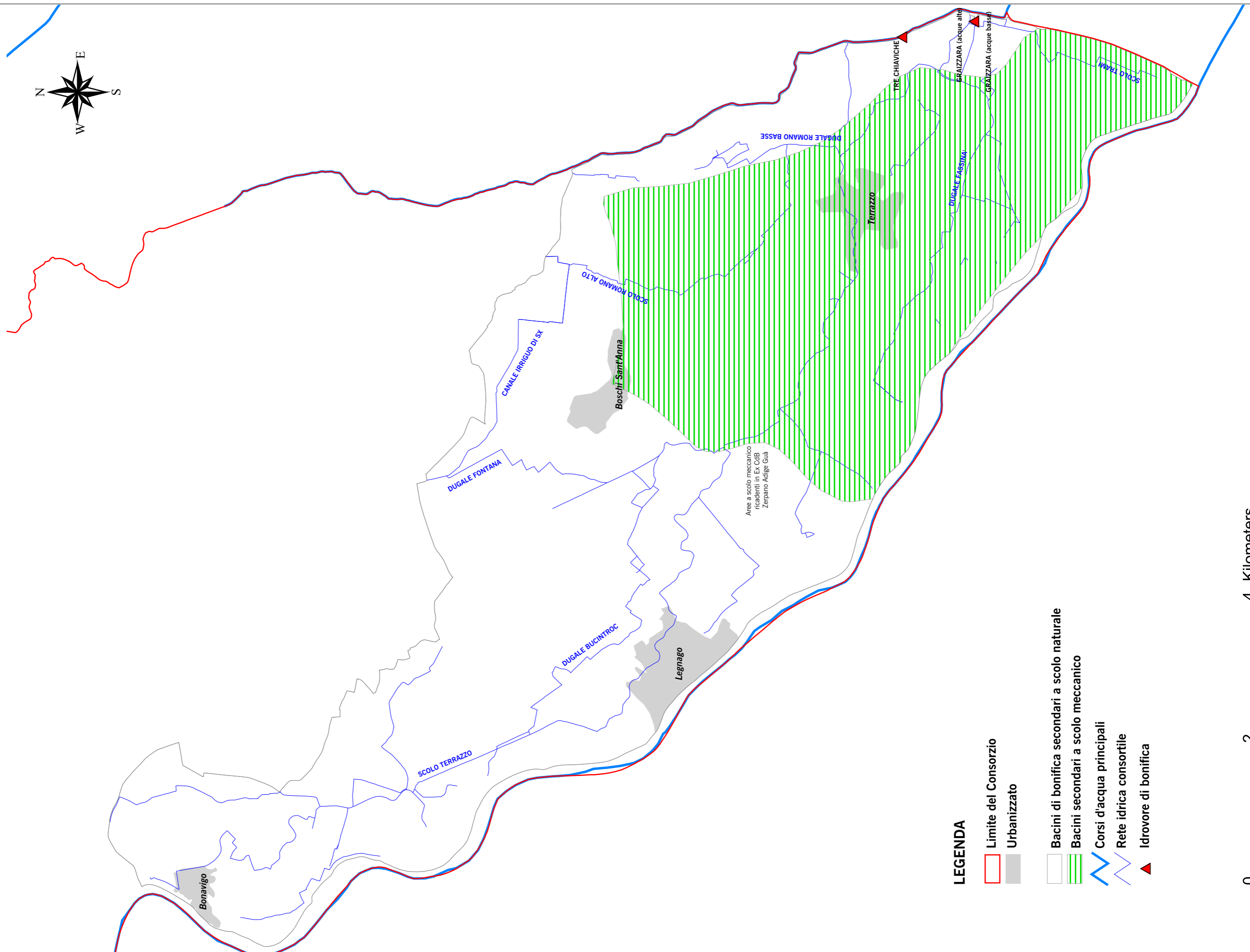
- Limite del Consorzio
- Urbanizzato
- Bacini di bonifica secondari a scolo naturale
- Bacini secondari a scolo meccanico
- Corsi d'acqua principali
- Rete idrica consortile
- Idrovere di bonifica



Aree allagabili

ID	Descrizione
R18	Spessa

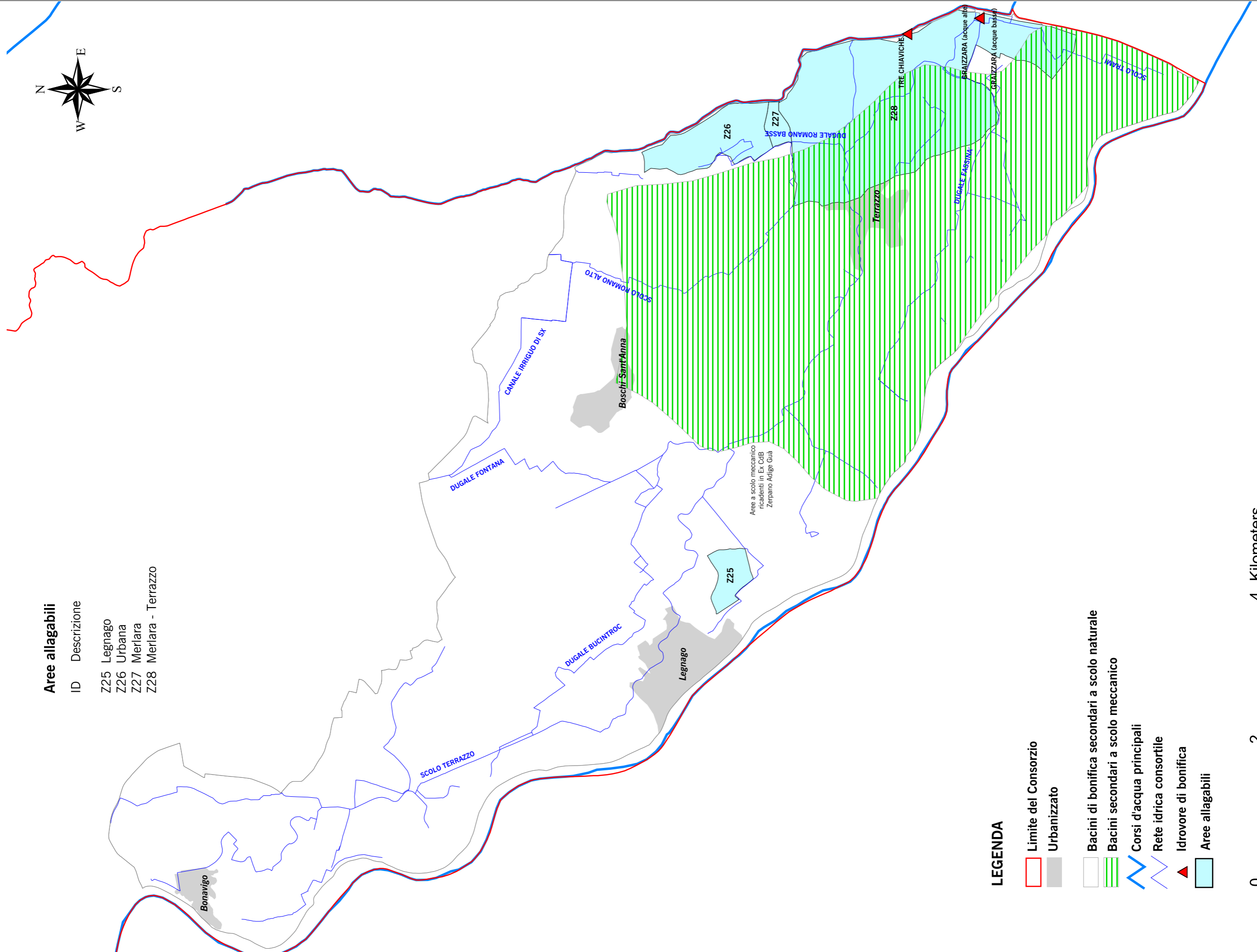




LEGENDA

- Limite del Consorzio
- Urbanizzato
- Bacini di bonifica secondari a scolo naturale
- Bacini secondari a scolo meccanico
- Corsi d'acqua principali
- Rete idrica consortile
- Idrovoce di bonifica





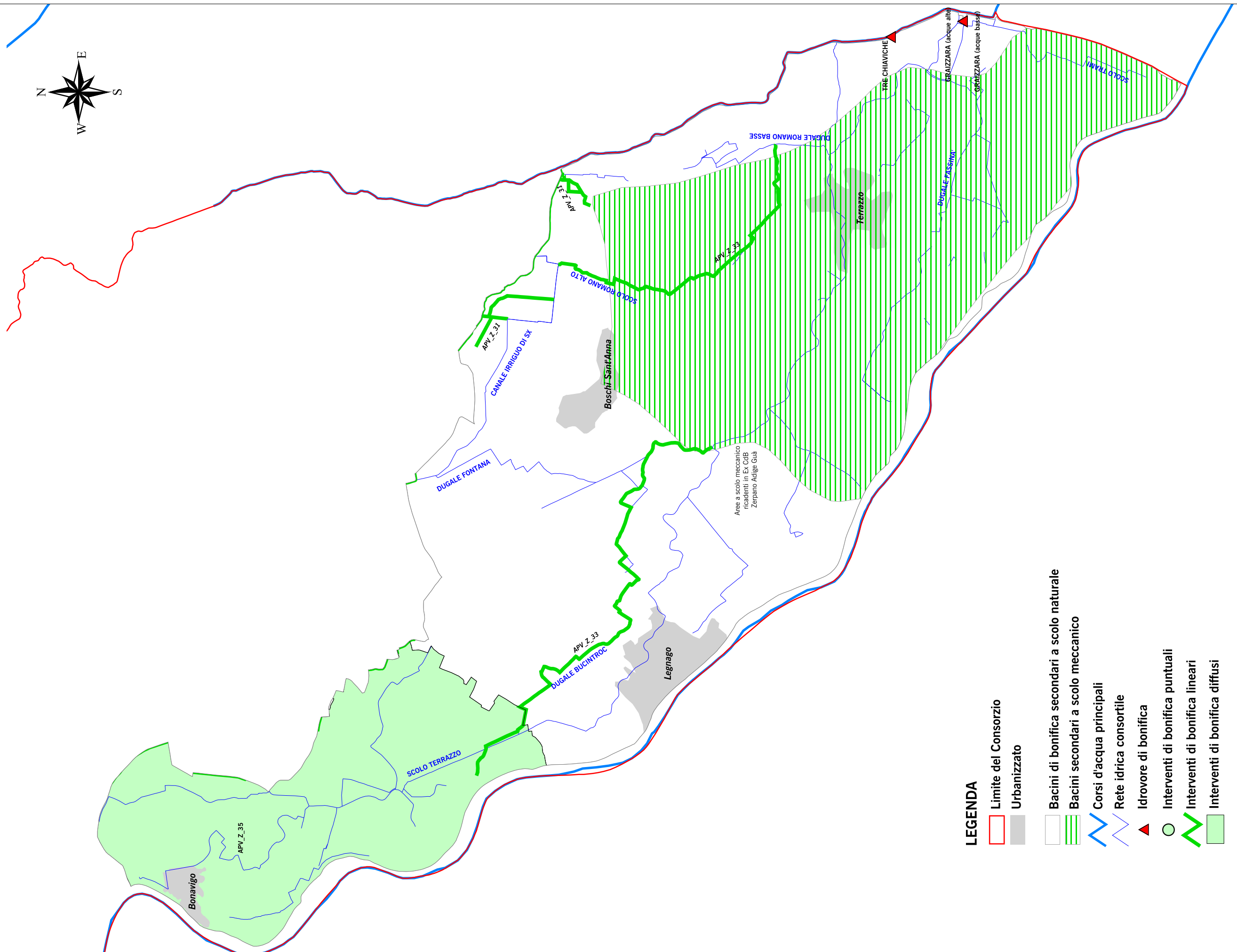
Aree allagabili

ID	Descrizione
Z25	Legnago
Z26	Urbana
Z27	Merlara
Z28	Merlara - Terrazzo

LEGENDA

- Limite del Consorzio
- Urbanizzato
- Bacini di bonifica secondari a scolo naturale
- Bacini secondari a scolo meccanico
- Corsi d'acqua principali
- Rete idrica consortile
- ▲ Idrovoce di bonifica
- Aree allagabili

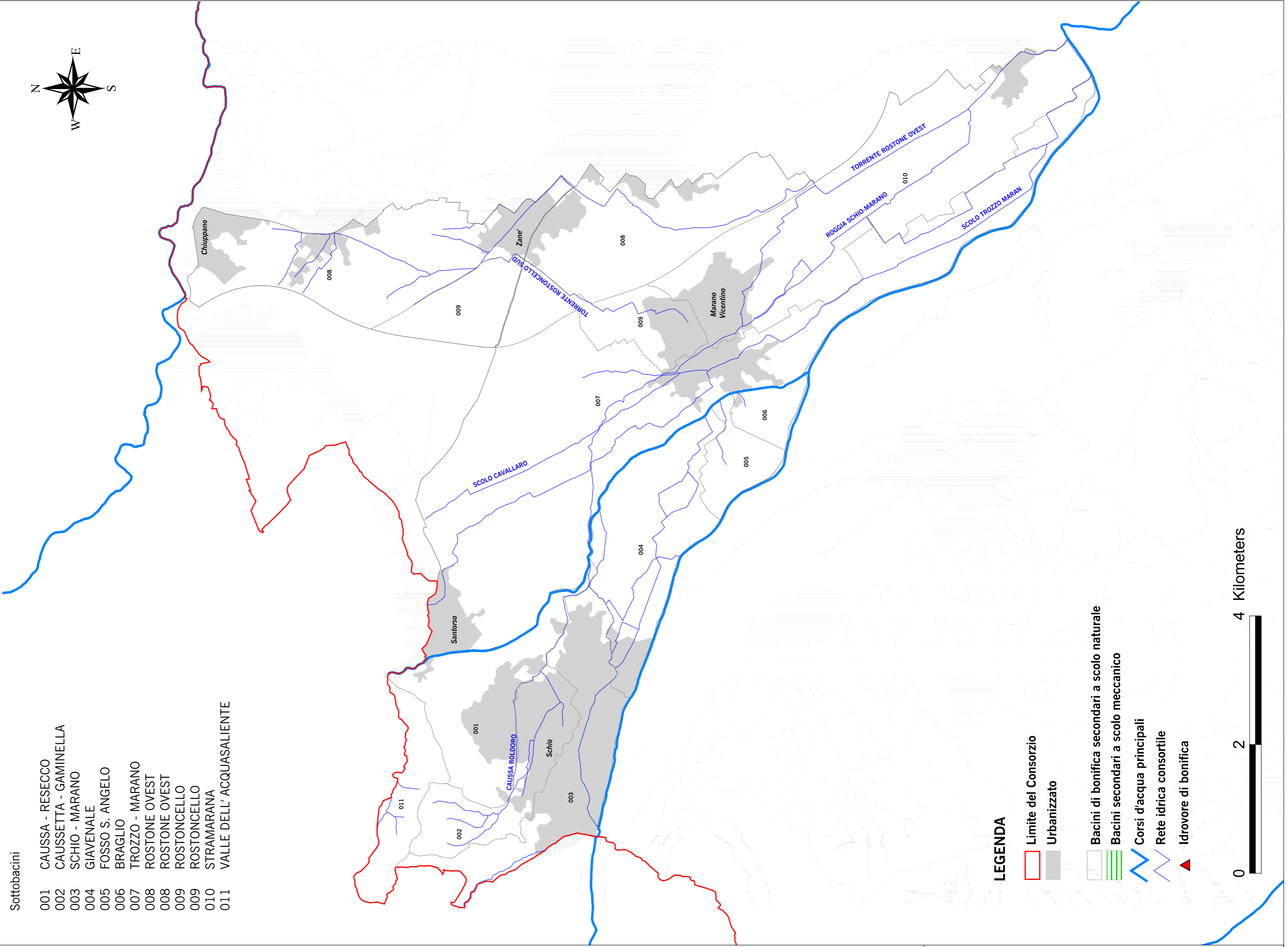




LEGENDA

- Limite del Consorzio
- Urbanizzato
- Bacini di bonifica secondari a scolo naturale
- Bacini secondari a scolo meccanico
- Corsi d'acqua principali
- Rete idrica consortile
- Idrovoce di bonifica
- Interventi di bonifica puntuali
- Interventi di bonifica lineari
- Interventi di bonifica diffusi




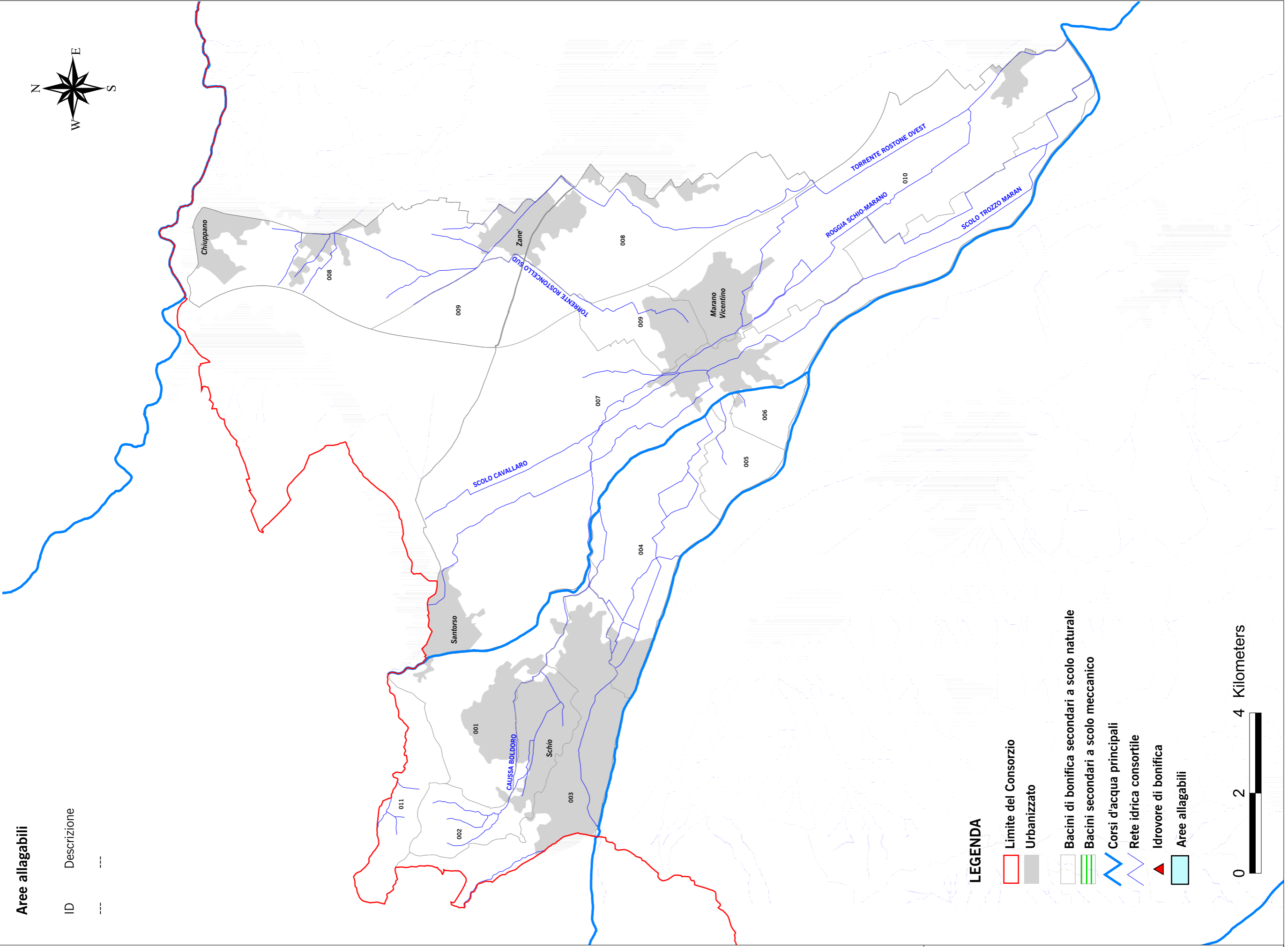


- Sottobacini
- 001 CAUSSA - RESECCO
 - 002 CAUSSETTA - GAMINELLA
 - 003 SCHIO - MARANO
 - 004 GIAVENALE
 - 005 FOSSO S. ANGELO
 - 006 BRAGLIO
 - 007 TROZZO - MARANO
 - 008 ROSTONE OVEST
 - 008 ROSTONE OVEST
 - 009 ROSTONCELLO
 - 009 ROSTONCELLO
 - 010 STRAMARANA
 - 011 VALLE DELL' ACQUASALIENTE

LEGENDA

- Limite del Consorzio
- Urbanizzato
- Bacini di bonifica secondari a scolo naturale
- Bacini secondari a scolo meccanico
- ~ Corsi d'acqua principali
- ~ Rete idrica consortile
- ▲ Idrovoce di bonifica





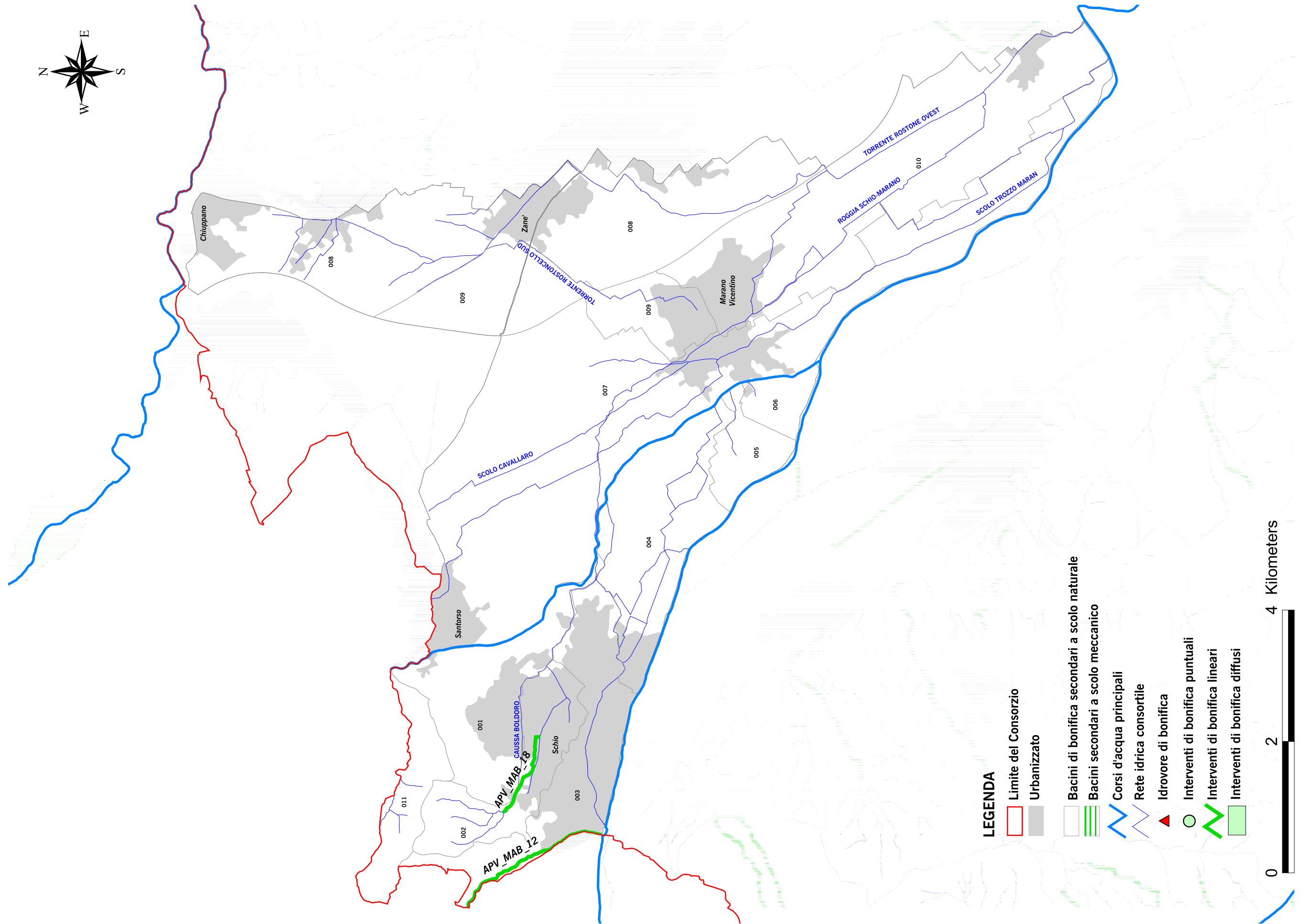
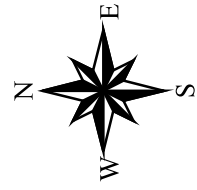
Aree allagabili

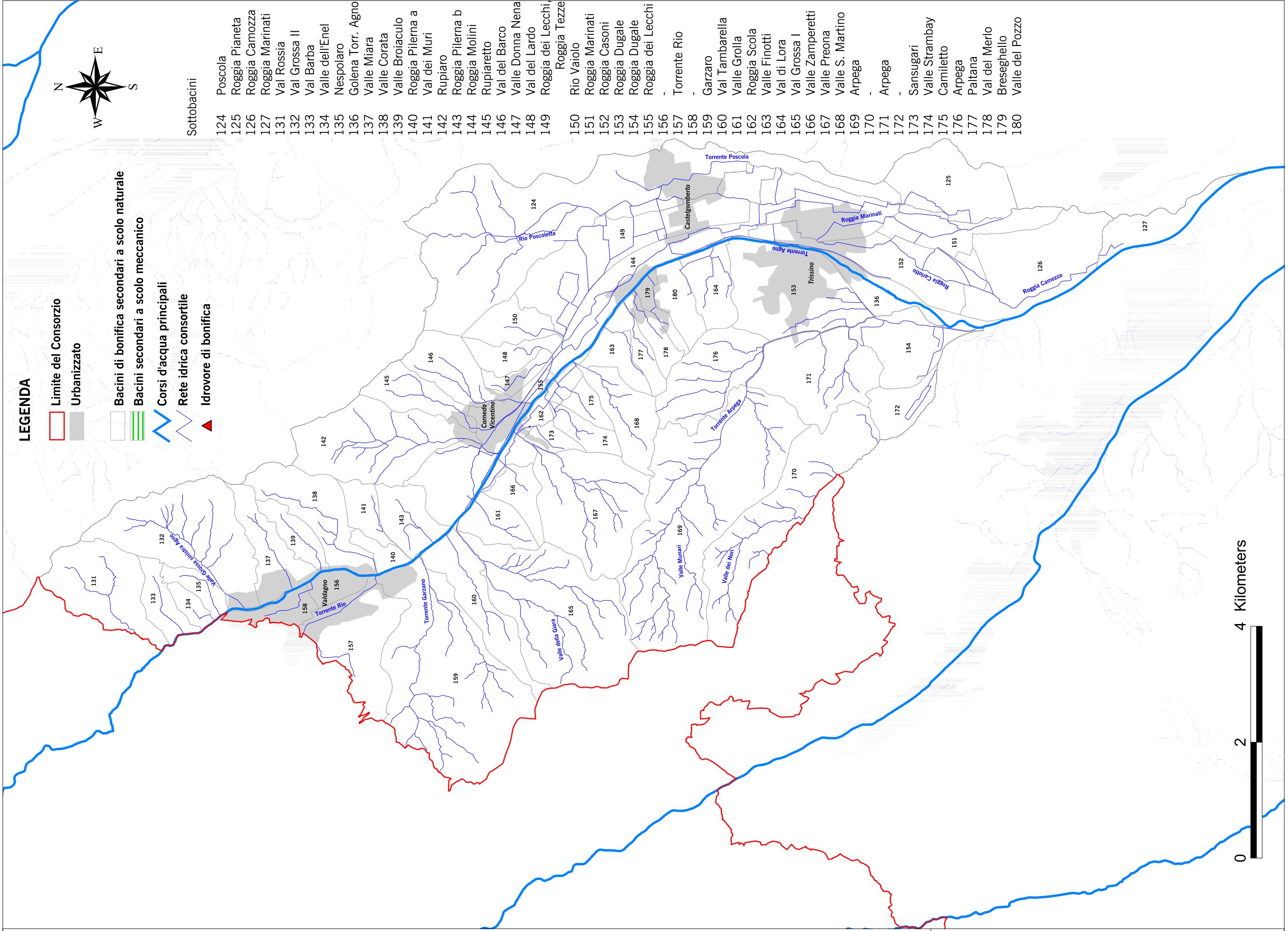
ID Descrizione ---

LEGENDA

- Limite del Consorzio
- Urbanizzato
- Bacini di bonifica secondari a scolo naturale
- Bacini secondari a scolo meccanico
- Corsi d'acqua principali
- Rete idrica consortile
- Idrovoce di bonifica
- Aree allagabili

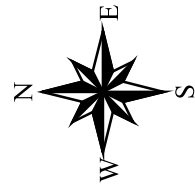






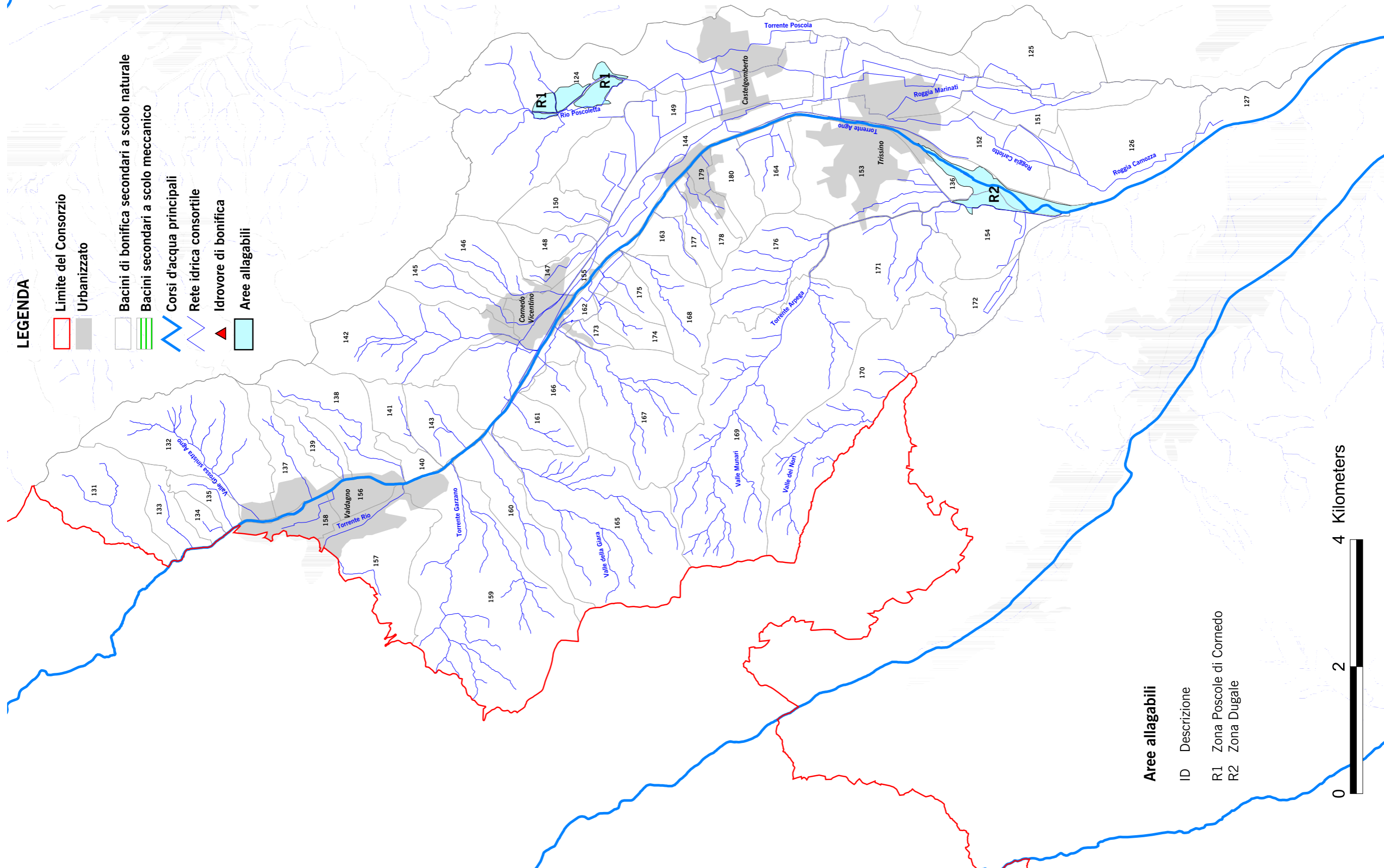
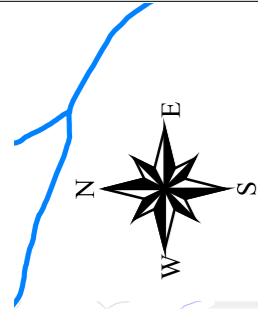
LEGENDA

- Limite del Consorzio
- Urbanizzato
- Bacini di bonifica secondari a scolo naturale
- Bacini secondari a scolo meccanico
- Corsi d'acqua principali
- Rete idrica consortile
- ▲ Idrovoce di bonifica











Sottobacini	
124	Poscola
125	Roggia Pianeta
126	Roggia Camozza
127	Roggia Marinati
131	Val Rossia
132	Val Grossa II
133	Val Barba
134	Valle dell'Enel
135	Nespolaro
136	Golena Torr. Agno
137	Valle Miara
138	Valle Corata
139	Valle Broiaculo
140	Roggia Pileri a
141	Val dei Muri
142	Rupiaro
143	Roggia Pileri b
144	Roggia Molini
145	Rupiaro
146	Val del Barco
147	Valle Donna Nena
148	Val del Lardo
149	Roggia dei Lecchi,
150	Roggia Tezze
150	Rio Vaiolo
151	Roggia Marinati
152	Roggia Casoni
153	Roggia Dugale
154	Roggia Dugale
155	Roggia dei Lecchi
156	-
157	Torrente Rio
158	-
159	Garzaro
160	Val Tambarella
161	Valle Grolla
162	Roggia Scuola
163	Valle Finotti
164	Val di Lora
165	Val Grossa I
166	Valle Zamperetti
167	Valle Preona
168	Valle S. Martino
169	Arpega
170	-
171	Arpega
172	-
173	Sansugari
174	Valle Strambay
175	Camiletto
176	Arpega
177	Paltana
178	Val del Merlo
179	Bresegghello
180	Valle del Pozzo



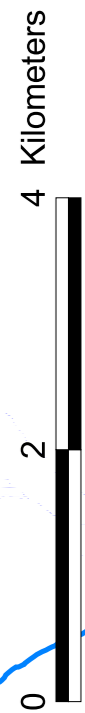


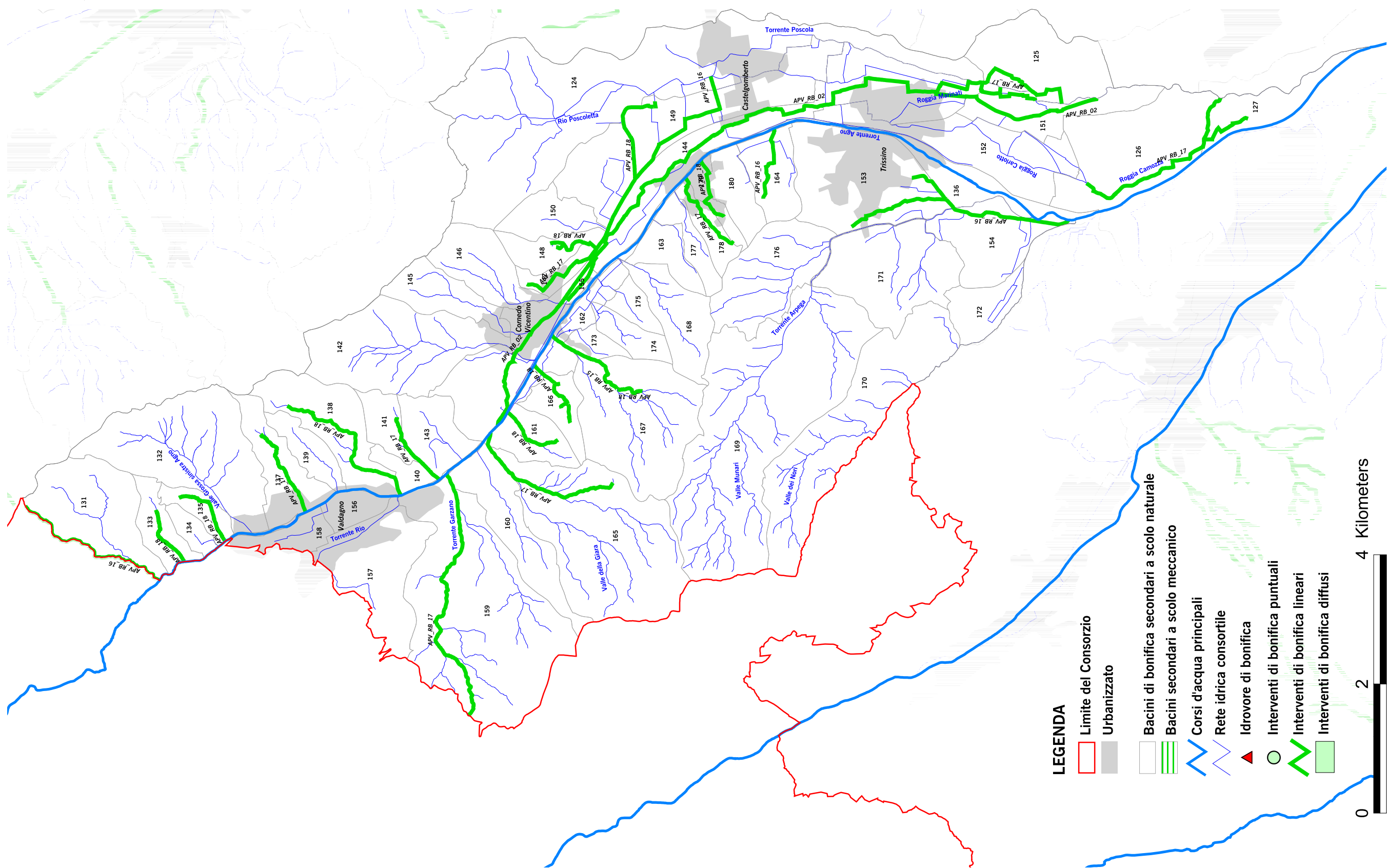
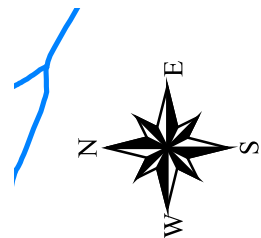
LEGENDA

-  Limite del Consorzio
-  Urbanizzato
-  Bacini di bonifica secondari a scolo naturale
-  Bacini secondari a scolo meccanico
-  Corsi d'acqua principali
-  Rete idrica consortile
-  Idrovoce di bonifica
-  Aree allagabili










Aree allagabili

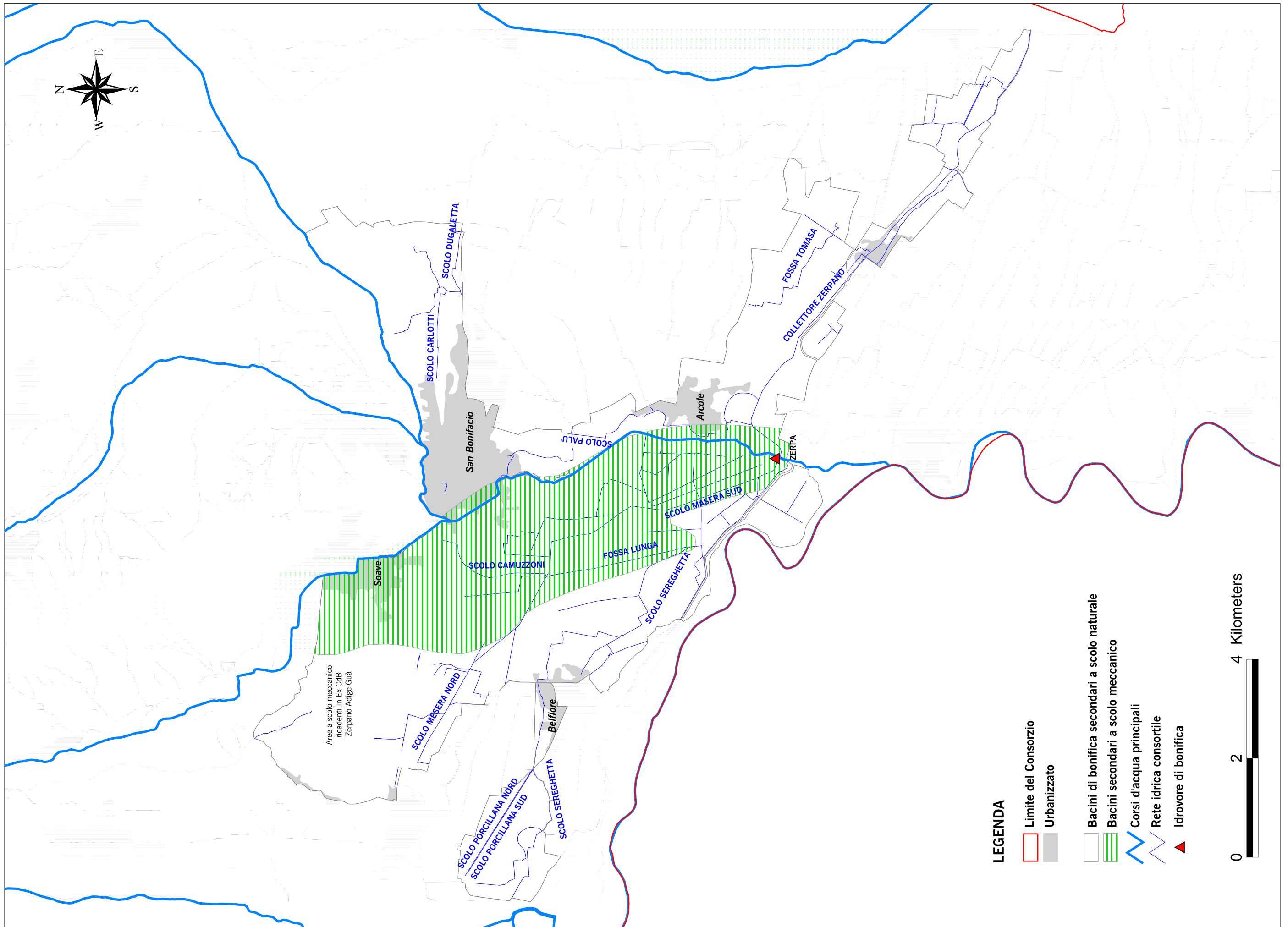
ID	Descrizione
R1	Zona Poscole di Cornedo
R2	Zona Dugale

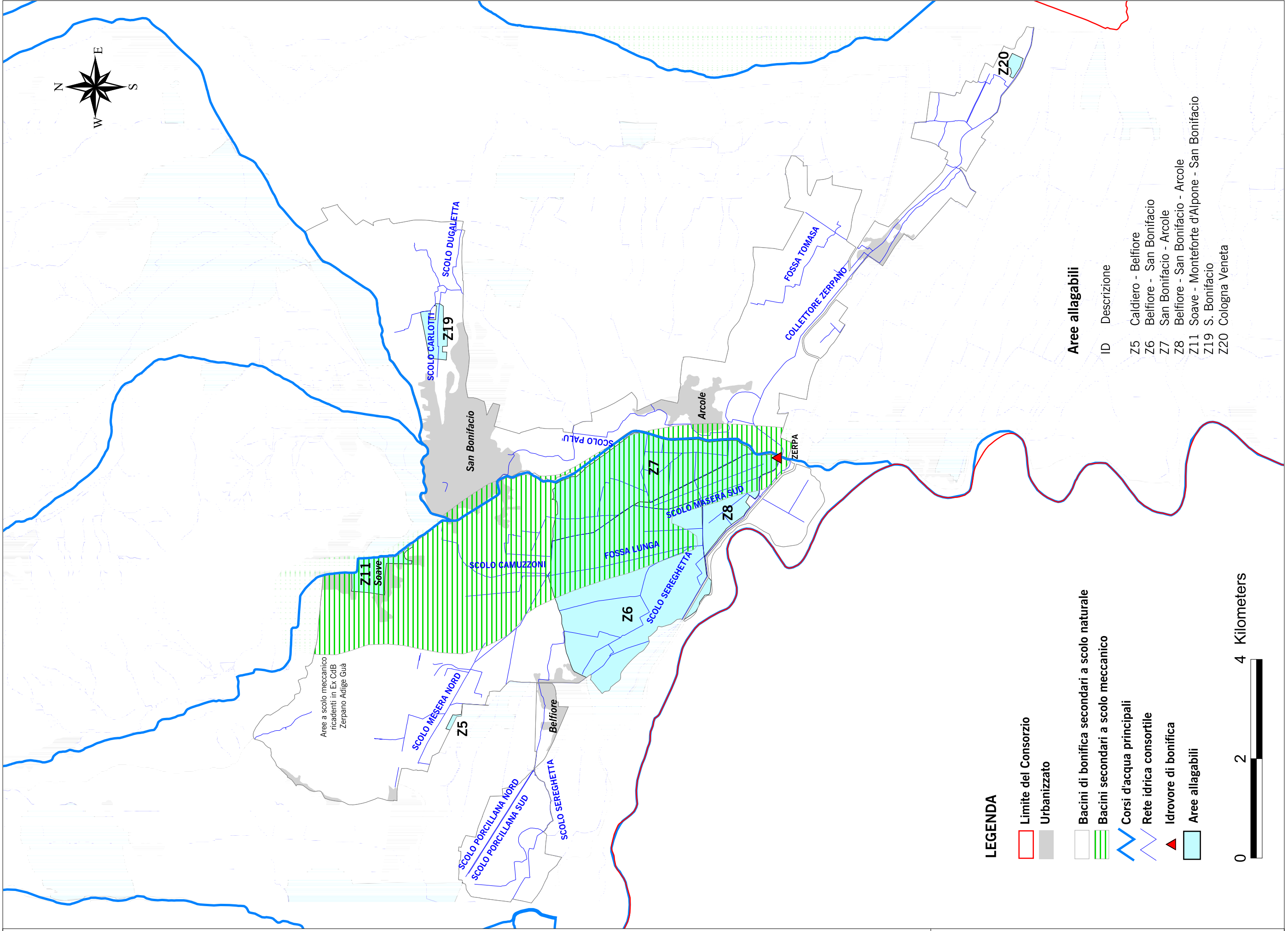




LEGENDA

-  Limite del Consorzio
 -  Urbanizzato
 -  Bacini di bonifica secondari a scolo naturale
 -  Bacini secondari a scolo meccanico
 -  Corsi d'acqua principali
 -  Rete idrica consortile
 -  Idrovoce di bonifica
 -  Interventi di bonifica puntuali
 -  Interventi di bonifica lineari
 -  Interventi di bonifica diffusi
- 0 2 4 Kilometers





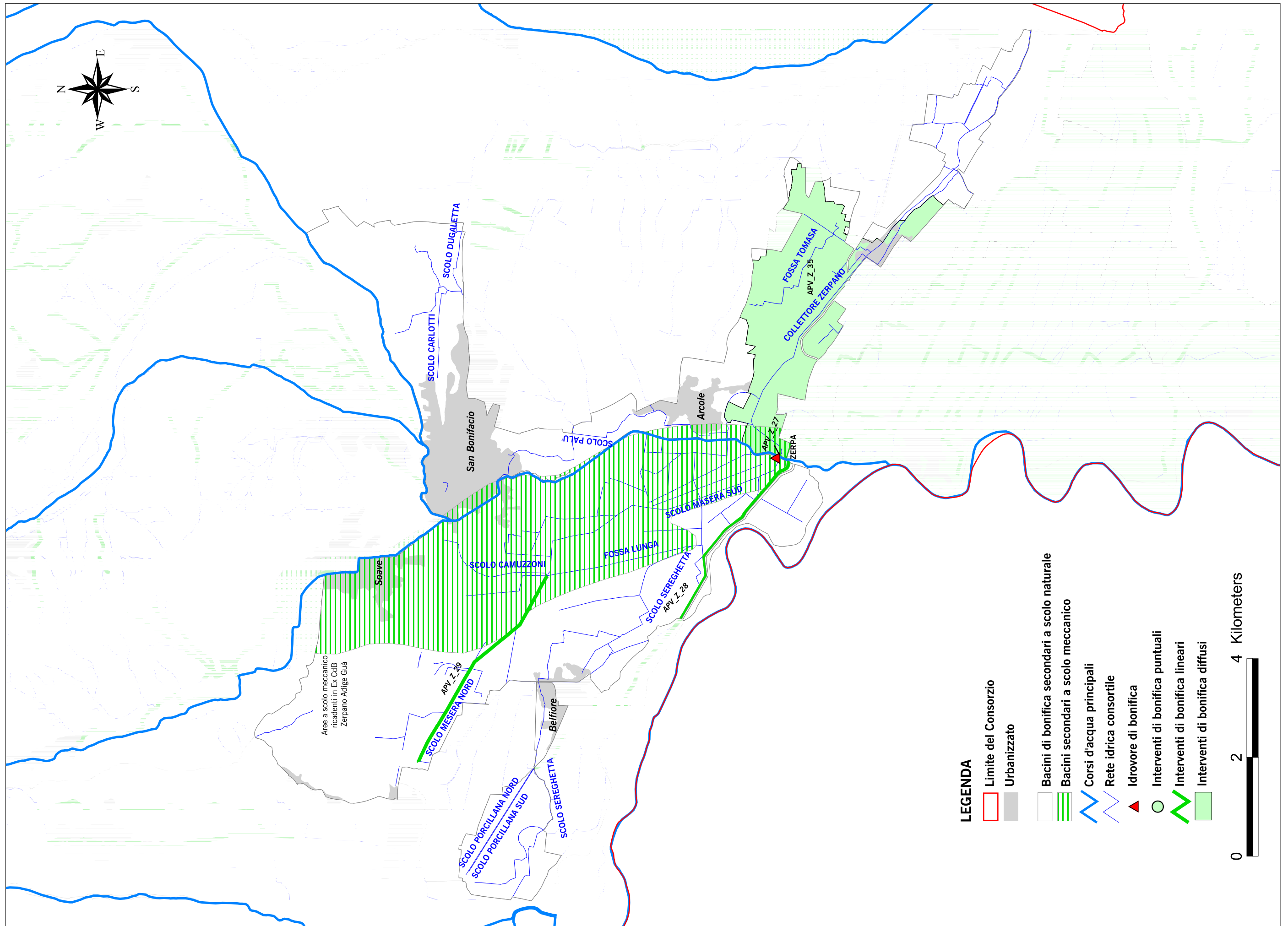
LEGENDA

- Limite del Consorzio
- Urbanizzato
- Bacini di bonifica secondari a scolo naturale
- Bacini secondari a scolo meccanico
- Corsi d'acqua principali
- Rete idrica consortile
- Idrovere di bonifica
- Aree allagabili



Aree allagabili











ID	Descrizione
Z5	Caldiero - Belfiore
Z6	Belfiore - San Bonifacio
Z7	San Bonifacio - Arcole
Z8	Belfiore - San Bonifacio - Arcole
Z11	Soave - Monteforte d'Alpone - San Bonifacio
Z19	S. Bonifacio
Z20	Cologna Veneta



Cartografia di inquadramento del sistema di bonifica - Progetti per la bonifica del territorio

BACINO DI BONIFICA: Zerpano

LEGENDA

-  Limite del Consorzio
-  Urbanizzato
-  Bacini di bonifica secondari a scolo naturale
-  Bacini secondari a scolo meccanico
-  Corsi d'acqua principali
-  Rete idrica consortile
-  Idrovoce di bonifica
-  Interventi di bonifica puntuali
-  Interventi di bonifica lineari
-  Interventi di bonifica diffusi

